

Филиал публично-правовой компании "Роскадастр" по Московской области

полное наименование органа регистрации прав

Выписка из Единого государственного реестра недвижимости об объекте недвижимости

Сведения о характеристиках объекта недвижимости

На основании запроса от 19.03.2026, поступившего на рассмотрение 19.03.2026, сообщаем, что согласно записям Единого государственного реестра недвижимости:

Раздел 1 Лист 1

Земельный участок			
вид объекта недвижимости			
Лист № 1 раздела 1	Всего листов раздела 1: 5	Всего разделов: 8	Всего листов выписки: 83
19.03.2026г. № КУВИ-001/2026-36955368			
Кадастровый номер:	50:09:0060510:2903		
Номер кадастрового квартала:	50:09:0060510		
Дата присвоения кадастрового номера:	05.10.2015		
Ранее присвоенный государственный учетный номер:	данные отсутствуют		
Адрес:	Российская Федерация, Московская область, г.о. Солнечногорск, пгт. Ржавки, мкр №2, з/у 20		
Площадь:	369954 +/- 213		
Кадастровая стоимость, руб.:	1306681227.54		
Кадастровые номера расположенных в пределах земельного участка объектов недвижимости:	50:00:0000000:1061, 50:09:0000000:190424, 50:09:0060510:2930, 50:09:0060510:2958, 50:09:0000000:195371, 50:09:0000000:196705		
Кадастровые номера объектов недвижимости, из которых образован объект недвижимости:	50:09:0060510:2643		
Кадастровые номера образованных объектов недвижимости:	данные отсутствуют		
Категория земель:	Земли населенных пунктов		
Виды разрешенного использования:	для строительства и эксплуатации многофункционального торгово-развлекательного центра		
Сведения о кадастровом инженере:	Шейнберг Борис Самуилович, дата завершения кадастровых работ: 21.09.2015 Гафиуллина Лейсан Ильдусовна, СНИЛС 15012523804, договор на выполнение кадастровых работ от 16.03.2022 № ЭОМ-18/22-С, дата завершения кадастровых работ: 17.04.2024		
Сведения о лесах, водных объектах и об иных природных объектах, расположенных в пределах земельного участка:	данные отсутствуют		
Сведения о том, что земельный участок полностью расположен в границах зоны с особыми условиями использования территории, территории объекта культурного наследия, сельскохозяйственного угодья в составе земель сельскохозяйственного назначения, публичного сервитута	данные отсутствуют		



ДОКУМЕНТ ПОДПИСАН
ЭЛЕКТРОННОЙ ПОДПИСЬЮ

Сертификат: 83997148184797998005552191040001978443
Владелец: ПУБЛИЧНО-ПРАВОВАЯ КОМПАНИЯ
РОСКАДАСТР
Действителен: с 24.12.2025 по 19.03.2027

полное наименование должности

инициалы, фамилия

Земельный участок			
вид объекта недвижимости			
Лист № 2 раздела 1	Всего листов раздела 1: 5	Всего разделов: 8	Всего листов выписки: 83
19.03.2026г. № КУВИ-001/2026-36955368			
Кадастровый номер:		50:09:0060510:2903	
Сведения о том, что земельный участок расположен в границах особой экономической зоны, территории опережающего развития, зоны территориального развития в Российской Федерации, игровой зоны:		данные отсутствуют	
Сведения о том, что земельный участок расположен в границах особо охраняемой природной территории, Байкальской природной территории и ее экологических зон, лесопарковом зеленом поясе, охотничьего угодья, лесничества:		данные отсутствуют	
Сведения о расположении земельного участка и (или) расположенного на нем объекта недвижимости в границах территории, в отношении которой принято решение о резервировании земель для государственных или муниципальных нужд:		данные отсутствуют	
Сведения о результатах проведения государственного земельного надзора:		данные отсутствуют	
Сведения о расположении земельного участка в границах территории, в отношении которой утвержден проект межевания территории:		данные отсутствуют	
Условный номер земельного участка:		данные отсутствуют	
Сведения о принятии акта и (или) заключении договора, предусматривающих предоставление в соответствии с земельным законодательством исполнительным органом государственным органом власти или органом местного самоуправления, находящегося в государственной или муниципальной собственности земельного участка для строительства наемного дома социального использования или наемного дома коммерческого использования:		данные отсутствуют	
Сведения о том, что земельный участок или земельные участки образованы на основании решения об изъятии земельного участка и (или) расположенного на нем объекта недвижимости для государственных или муниципальных нужд:		данные отсутствуют	
Сведения о том, что земельный участок образован из земель или земельного участка, государственная собственность на которые не разграничена:		данные отсутствуют	



ДОКУМЕНТ ПОДПИСАН
ЭЛЕКТРОННОЙ ПОДПИСЬЮ

Сертификат: 83997148184797998005552191040001978443
Владелец: ПУБЛИЧНО-ПРАВОВАЯ КОМПАНИЯ
РОСКАДАСТР
Действителен: с 24.12.2025 по 19.03.2027

полное наименование должности

инициалы, фамилия

Земельный участок			
вид объекта недвижимости			
Лист № 4 раздела 1	Всего листов раздела 1: 5	Всего разделов: 8	Всего листов выписки: 83
19.03.2026г. № КУВИ-001/2026-36955368			
Кадастровый номер:		50:09:0060510:2903	

документа-основания: доверенность от 05.12.2015 № 843 выдан: ООО "Газпром трансгаз Москва". вид ограничения (обременения): ограничения прав на земельный участок, предусмотренные статьей 56 Земельного кодекса Российской Федерации; срок действия: с 10.05.2016; реквизиты документа-основания: доверенность от 05.12.2015 № 843 выдан: ООО "Газпром трансгаз Москва". вид ограничения (обременения): ограничения прав на земельный участок, предусмотренные статьей 56 Земельного кодекса Российской Федерации; срок действия: с 13.04.2021; реквизиты документа-основания: решение суда от 18.07.2019 № А41-39565/2019 выдан: Арбитражный суд Московской области . вид ограничения (обременения): ограничения прав на земельный участок, предусмотренные статьей 56 Земельного кодекса Российской Федерации; срок действия: с 29.04.2021; реквизиты документа-основания: interact_entry_boundaries_a0d56fb3-7fd3-4972-add4-81627f4cb584.zip от 29.10.2024 № б/н. вид ограничения (обременения): ограничения прав на земельный участок, предусмотренные статьей 56 Земельного кодекса Российской Федерации; срок действия: с 18.07.2021; реквизиты документа-основания: распоряжение Об изменении зоны с особыми условиями использования территории кольцевого магистрального нефтепродуктопровода на участке «МНПП – Восточное полукольцо с 0 км по 159 км, три линии: АБ, ДТ, ТС-1», «МНПП – Западное полукольцо с 0 км по 43 км, с 84 км по 99 км, со 101 км по 169 км, три линии: АБ, ДТ, ТС-1», «МНПП – отвод на топливозаправочный комплекс аэропорта «Шереметьево» линия: ТС-1» от 01.08.2023 № 86-р выдан: Министерство энергетики Московской области; распоряжение Об изменении зоны с особыми условиями использования территории кольцевого магистрального нефтепродуктопровода на участке «МНПП – Восточное полукольцо с 0 км по 159 км, три линии: АБ, ДТ, ТС-1», «МНПП – Западное полукольцо с 0 км по 43 км, с 84 км по 99 км, со 101 км по 169 км, три линии: АБ, ДТ, ТС-1», «МНПП – отвод на топливозаправочный комплекс аэропорта «Шереметьево» линия: ТС-1» (реестровый номер 50:00-6.336)" от 16.10.2025 № 224-Р выдан: Министерство энергетики Московской области. вид ограничения (обременения): ограничения прав на земельный участок, предусмотренные статьей 56 Земельного кодекса Российской Федерации; срок действия: с 16.01.2024; реквизиты документа-основания: об установлении санитарно-защитной зоны для действующего предприятия Филиала компании с ограниченной ответственностью «ЛИДКОМ ИНВЕСТМЕНТС ЛИМИТЕД» «Многофункциональный торгово-развлекательный комплекс с элементами спортивной, семейно-досуговой и сопутствующей инфраструктуры» по адресу: Московская область, г.о. Солнечногорск, р.п. Ржавки, мкр. № 2, на земельных участках с КН 59:09:0060510:2903,



ДОКУМЕНТ ПОДПИСАН
ЭЛЕКТРОННОЙ ПОДПИСЬЮ

Сертификат: 83997148184797998005552191040001978443
Владелец: ПУБЛИЧНО-ПРАВОВАЯ КОМПАНИЯ
РОСКАДАСТР
Действителен: с 24.12.2025 по 19.03.2027

полное наименование должности

инициалы, фамилия

Земельный участок			
вид объекта недвижимости			
Лист № 5 раздела 1	Всего листов раздела 1: 5	Всего разделов: 8	Всего листов выписки: 83
19.03.2026г. № КУВИ-001/2026-36955368			
Кадастровый номер:		50:09:0060510:2903	
		<p>59:09:0060510:2902, 59:09:0060510:2904, 59:09:0060510:2905, 59:09:0060510:2906, 59:09:0060510:2907, 59:09:0060510:2908. от 23.10.2023 № 345-04 выдан: Управление федеральной службы по надзору в сфере защиты прав потребителей и благополучия человека по Московской области. вид ограничения (обременения): ограничения прав на земельный участок, предусмотренные статьей 56 Земельного кодекса Российской Федерации; срок действия: с 17.04.2024; реквизиты документа-основания: об утверждении границ охранных зон газораспределительных сетей, расположенных в Московской области от 29.03.2024 № 407-РМ выдан: Министерство экологии и природопользования Московской области. вид ограничения (обременения): ограничения прав на земельный участок, предусмотренные статьей 56 Земельного кодекса Российской Федерации; срок действия: с 07.06.2024; реквизиты документа-основания: приказ "Об установлении приаэродромной территории аэродрома Москва (Шереметьево)" от 17.04.2020 № 395-П выдан: Федеральное агентство воздушного транспорта (Росавиация). вид ограничения (обременения): ограничения прав на земельный участок, предусмотренные статьей 56 Земельного кодекса Российской Федерации; срок действия: с 09.08.2024; реквизиты документа-основания: приказ "Об установлении приаэродромной территории аэродрома Москва (Шереметьево)" от 17.04.2020 № 395-П выдан: Федеральное агентство воздушного транспорта (Росавиация). вид ограничения (обременения): публичный сервитут; срок действия: с 08.04.2025; реквизиты документа-основания: об установлении публичного сервитута для использования земель и земельных участков в целях эксплуатации нефтепровода федерального значения "МНПП - Западное полукольцо с 0 по 43 км, с 84 по 99 км, со 101 по 169 км, три линии: АБ, ДТ, ТС-1" от 17.03.2025 № 265 выдан: Министерство энергетики Российской Федерации. вид ограничения (обременения): ограничения прав на земельный участок, предусмотренные статьей 56 Земельного кодекса Российской Федерации; срок действия: с 10.04.2025; реквизиты документа-основания: приказ "Об установлении приаэродромной территории аэродрома Москва (Шереметьево)" от 17.04.2020 № 395-П выдан: Федеральное агентство воздушного транспорта (Росавиация).</p>	
Получатель выписки:		Меньчиков Максим Константинович, действующий(ая) на основании документа "" от имени заявителя ОБЩЕСТВО С ОГРАНИЧЕННОЙ ОТВЕТСТВЕННОСТЬЮ "МОБИЛЬНЫЙ ОЦЕНЩИК", 7842358640	

полное наименование должности	 <p>ДОКУМЕНТ ПОДПИСАН ЭЛЕКТРОННОЙ ПОДПИСЬЮ</p> <p>Сертификат: 83997148184797998005552191040001978443</p> <p>Владелец: ПУБЛИЧНО-ПРАВОВАЯ КОМПАНИЯ РОСКАДАСТР</p> <p>Действителен: с 24.12.2025 по 19.03.2027</p>	инициалы, фамилия

Выписка из Единого государственного реестра недвижимости об объекте недвижимости
Сведения о зарегистрированных правах

Земельный участок			
вид объекта недвижимости			
Лист № 1 раздела 2		Всего листов раздела 2: 3	Всего разделов: 8
Всего листов выписки: 83			
19.03.2026г. № КУВИ-001/2026-36955368			
Кадастровый номер:		50:09:0060510:2903	
1	Правообладатель (правообладатели):	1.1	ОБЩЕСТВО С ОГРАНИЧЕННОЙ ОТВЕТСТВЕННОСТЬЮ "СБЕРБАНК КАПИТАЛ", ИНН: 7736581290
	Сведения о возможности предоставления третьим лицам персональных данных физического лица:	1.1.1	данные отсутствуют
2	Вид, номер, дата и время государственной регистрации права:	2.1	Общая долевая собственность, 112/125 50:09:0060510:2903-50/416/2025-24 20.05.2025 09:39:36
3	Сведения об осуществлении государственной регистрации сделки, права без необходимого в силу закона согласия третьего лица, органа:	3.1	данные отсутствуют
4	Ограничение прав и обременение объекта недвижимости: не зарегистрировано		
1	Правообладатель (правообладатели):	1.2	Общество с ограниченной ответственностью "АШАН", ИНН: 7703270067
	Сведения о возможности предоставления третьим лицам персональных данных физического лица:	1.2.1	данные отсутствуют
2	Вид, номер, дата и время государственной регистрации права:	2.2	Общая долевая собственность, 13/125 50-50/009-50/009/001/2016-4216/2 18.05.2016 11:55:25
3	Сведения об осуществлении государственной регистрации сделки, права без необходимого в силу закона согласия третьего лица, органа:	3.2	данные отсутствуют
4	Ограничение прав и обременение объекта недвижимости:		
4.1	вид:	Сервитут	
	дата государственной регистрации:	17.02.2016 16:56:37	
	номер государственной регистрации:	50-50/009-50/009/003/2015-7080/2	
	срок, на который установлены ограничение прав и обременение объекта недвижимости:	срок не определен	
	лицо, в пользу которого установлены ограничение прав и обременение объекта недвижимости:	Общество с ограниченной ответственностью "ЛЕРУА МЕРЛЕН ВОСТОК", ИНН: 5029069967	
	сведения о возможности предоставления третьим лицам персональных данных физического лица	данные отсутствуют	
	основание государственной регистрации:	Соглашение об установлении сервитута, № LDC-LND-06, выдан 21.08.2015	



ДОКУМЕНТ ПОДПИСАН
ЭЛЕКТРОННОЙ ПОДПИСЬЮ

Сертификат: 83997148184797998005552191040001978443
Владелец: ПУБЛИЧНО-ПРАВОВАЯ КОМПАНИЯ
РОСКАДАСТР
Действителен: с 24.12.2025 по 19.03.2027

полное наименование должности	инициалы, фамилия
-------------------------------	-------------------

Земельный участок			
вид объекта недвижимости			
Лист № 2 раздела 2		Всего листов раздела 2: 3	
Всего разделов: 8		Всего листов выписки: 83	
19.03.2026г. № КУВИ-001/2026-36955368			
Кадастровый номер:		50:09:0060510:2903	
		сведения об осуществлении государственной регистрации сделки, права, ограничения права без необходимого в силу закона согласия третьего лица, органа:	данные отсутствуют
		сведения об управляющем залогом и о договоре управления залогом, если такой договор заключен для управления ипотекой:	данные отсутствуют
		сведения о депозитарии, который осуществляет хранение обездвиженной документарной закладной или электронной закладной:	
		ведения о внесении изменений или дополнений в регистрационную запись об ипотеке:	
4	Ограничение прав и обременение объекта недвижимости:		
	4.1	вид:	Частный сервитут
		дата государственной регистрации:	22.05.2024 16:57:39
		номер государственной регистрации:	50:09:0060510:2903-50/416/2024-15
		срок, на который установлены ограничение прав и обременение объекта недвижимости:	Срок действия с 22.05.2024 бессрочно
		лицо, в пользу которого установлены ограничение прав и обременение объекта недвижимости:	Акционерное общество "Транснефть-Верхняя Волга", ИНН: 5260900725
		сведения о возможности предоставления третьим лицам персональных данных физического лица	данные отсутствуют
		основание государственной регистрации:	Соглашение об установлении сервитута на часть земельного участка, № ТВВ-728-2024, выдан 15.04.2024
		сведения об осуществлении государственной регистрации сделки, права, ограничения права без необходимого в силу закона согласия третьего лица, органа:	данные отсутствуют
		сведения об управляющем залогом и о договоре управления залогом, если такой договор заключен для управления ипотекой:	данные отсутствуют
		сведения о депозитарии, который осуществляет хранение обездвиженной документарной закладной или электронной закладной:	



ДОКУМЕНТ ПОДПИСАН
ЭЛЕКТРОННОЙ ПОДПИСЬЮ

Сертификат: 83997148184797998005552191040001978443
Владелец: ПУБЛИЧНО-ПРАВОВАЯ КОМПАНИЯ
РОСКАДАСТР
Действителен: с 24.12.2025 по 19.03.2027

полное наименование должности

инициалы, фамилия

Земельный участок		
вид объекта недвижимости		
Лист № 3 раздела 2	Всего листов раздела 2: 3	Всего разделов: 8
Всего листов выписки: 83		
19.03.2026г. № КУВИ-001/2026-36955368		
Кадастровый номер:		50:09:0060510:2903
	ведения о внесении изменений или дополнений в регистрационную запись об ипотеке:	
5	Договоры участия в долевом строительстве:	не зарегистрировано
6	Заявленные в судебном порядке права требования:	данные отсутствуют
7	Сведения о возможности предоставления третьим лицам персональных данных физического лица	данные отсутствуют
8	Сведения о возражении в отношении зарегистрированного права:	данные отсутствуют
9	Сведения о наличии решения об изъятии объекта недвижимости для государственных и муниципальных нужд:	данные отсутствуют
10	Сведения о невозможности государственной регистрации без личного участия правообладателя или его законного представителя:	данные отсутствуют
11	Правопритязания и сведения о наличии поступивших, но не рассмотренных заявлений о проведении государственной регистрации права (перехода, прекращения права), ограничения права или обременения объекта недвижимости, сделки в отношении объекта недвижимости:	отсутствуют
11	Сведения о невозможности государственной регистрации перехода, прекращения, ограничения права на земельный участок из земель сельскохозяйственного назначения:	данные отсутствуют



ДОКУМЕНТ ПОДПИСАН
ЭЛЕКТРОННОЙ ПОДПИСЬЮ

Сертификат: 83997148184797998005552191040001978443
Владелец: ПУБЛИЧНО-ПРАВОВАЯ КОМПАНИЯ
РОСКАДАСТР
Действителен: с 24.12.2025 по 19.03.2027

полное наименование должности

инициалы, фамилия

инициалы, фамилия

Выписка из Единого государственного реестра недвижимости об объекте недвижимости
Описание местоположения земельного участка

Земельный участок			
вид объекта недвижимости			
Лист № 1 раздела 3.1	Всего листов раздела 3.1: 4	Всего разделов: 8	Всего листов выписки: 83
19.03.2026г. № КУВИ-001/2026-36955368			
Кадастровый номер:		50:09:0060510:2903	

Описание местоположения границ земельного участка							
№ п/п	Номер точки		Дирекционный угол	Горизонтальное проложение, м	Описание закрепления на местности	Кадастровые номера смежных участков	Сведения об адресах правообладателей смежных земельных участков
	начальн ая	конечн ая					
1	2	3	4	5	6	7	8
1	1.1.1	1.1.2	72°7.4'	67.27	данные отсутствуют	данные отсутствуют	данные отсутствуют
2	1.1.1	1.1.1			данные отсутствуют	50:09:0060510:2713(1)	адрес отсутствует
3	1.1.2	1.1.3	173°50.5'	29.27	данные отсутствуют	50:09:0060510:2902(1)	адрес отсутствует
4	1.1.2	1.1.2			данные отсутствуют	50:09:0060510:2714(1)	данные отсутствуют
5	1.1.3	1.1.4	158°33.4'	5.66	данные отсутствуют	50:09:0060510:2902(1)	адрес отсутствует
6	1.1.4	1.1.5	143°20.3'	5.51	данные отсутствуют	50:09:0060510:2902(1)	адрес отсутствует
7	1.1.5	1.1.6	127°44.5'	6.04	данные отсутствуют	50:09:0060510:2902(1)	адрес отсутствует
8	1.1.6	1.1.7	111°36.5'	5.54	данные отсутствуют	50:09:0060510:2902(1)	адрес отсутствует
9	1.1.7	1.1.8	96°7.1'	5.72	данные отсутствуют	50:09:0060510:2902(1)	адрес отсутствует
10	1.1.8	1.1.9	84°20.3'	14.19	данные отсутствуют	50:09:0060510:2902(1)	адрес отсутствует
11	1.1.9	1.1.10	73°13.0'	37.96	данные отсутствуют	50:09:0060510:2902(1)	адрес отсутствует
12	1.1.10	1.1.11	82°15.1'	4.67	данные отсутствуют	50:09:0060510:2902(1)	адрес отсутствует
13	1.1.11	1.1.12	100°5.2'	4.68	данные отсутствуют	50:09:0060510:2902(1)	адрес отсутствует
14	1.1.12	1.1.13	19°4.1'	6	данные отсутствуют	50:09:0060510:2902(1)	адрес отсутствует
15	1.1.13	1.1.14	343°1.0'	46.46	данные отсутствуют	50:09:0060510:2902(1)	адрес отсутствует
16	1.1.14	1.1.15	75°59.2'	108.9	данные отсутствуют	50:09:0060510:196(1)	данные отсутствуют
17	1.1.15	1.1.16	125°36.1'	37.16	данные отсутствуют	50:09:0060510:2736(1)	адрес отсутствует
18	1.1.16	1.1.17	130°42.9'	570.69	данные отсутствуют	данные отсутствуют	данные отсутствуют
19	1.1.17	1.1.18	153°40.3'	39.93	данные отсутствуют	50:09:0060510:2737(1)	адрес отсутствует
20	1.1.18	1.1.19	230°47.3'	29.23	данные отсутствуют	50:09:0060510:2737(1)	адрес отсутствует
21	1.1.19	1.1.20	154°5.8'	162.77	данные отсутствуют	50:09:0060510:2737(1)	адрес отсутствует
22	1.1.20	1.1.21	216°3.4'	51.12	данные отсутствуют	50:09:0060510:118(1)	адрес отсутствует

полное наименование должности	 <div>ДОКУМЕНТ ПОДПИСАН ЭЛЕКТРОННОЙ ПОДПИСЬЮ</div> <div>Сертификат: 83997148184797998005552191040001978443</div> <div>Владелец: ПУБЛИЧНО-ПРАВОВАЯ КОМПАНИЯ</div> <div>РОСКАДАСТР</div> <div>Действителен: с 24.12.2025 по 19.03.2027</div>	инициалы, фамилия

Земельный участок			
вид объекта недвижимости			

Лист № 2 раздела 3.1	Всего листов раздела 3.1: 4	Всего разделов: 8	Всего листов выписки: 83
----------------------	-----------------------------	-------------------	--------------------------

19.03.2026г. № КУВИ-001/2026-36955368

Кадастровый номер: 50:09:0060510:2903

1	2	3	4	5	6	7	8
23	1.1.21	1.1.22	216°3.5'	101.46	данные отсутствуют	50:09:0060510:118(1)	адрес отсутствует
24	1.1.22	1.1.23	305°23.9'	20.56	данные отсутствуют	50:09:0060510:2904(1)	адрес отсутствует
25	1.1.23	1.1.24	252°56.7'	2.63	данные отсутствуют	50:09:0060510:2904(1)	адрес отсутствует
26	1.1.24	1.1.25	260°21.4'	3.64	данные отсутствуют	50:09:0060510:2904(1)	адрес отсутствует
27	1.1.25	1.1.26	271°19.3'	5.2	данные отсутствуют	50:09:0060510:2904(1)	адрес отсутствует
28	1.1.26	1.1.27	283°19.5'	5.47	данные отсутствуют	50:09:0060510:2904(1)	адрес отсутствует
29	1.1.27	1.1.28	298°50.5'	4.17	данные отсутствуют	50:09:0060510:2904(1)	адрес отсутствует
30	1.1.28	1.1.29	312°39.8'	6.24	данные отсутствуют	50:09:0060510:2904(1)	адрес отсутствует
31	1.1.29	1.1.30	333°28.6'	12.09	данные отсутствуют	50:09:0060510:2904(1)	адрес отсутствует
32	1.1.30	1.1.31	333°30.5'	49.12	данные отсутствуют	50:09:0060510:2904(1)	адрес отсутствует
33	1.1.31	1.1.32	250°59.1'	56.53	данные отсутствуют	50:09:0060510:2904(1)	адрес отсутствует
34	1.1.32	1.1.33	217°25.3'	34.48	данные отсутствуют	50:09:0060510:2904(1)	адрес отсутствует
35	1.1.33	1.1.34	305°43.7'	18.08	данные отсутствуют	50:09:0060510:12(1)	адрес отсутствует
36	1.1.34	1.1.35	215°47.4'	100.12	данные отсутствуют	50:09:0060510:12(1)	адрес отсутствует
37	1.1.35	1.1.36	125°37.7'	0.74	данные отсутствуют	50:09:0060510:12(1)	адрес отсутствует
38	1.1.36	1.1.37	214°20.2'	99.35	данные отсутствуют	50:09:0060510:2872(1)	адрес отсутствует
39	1.1.37	1.1.38	211°10.1'	45.25	данные отсутствуют	50:09:0060510:2872(1)	адрес отсутствует
40	1.1.38	1.1.39	295°52.4'	20.01	данные отсутствуют	50:09:0060510:2872(1)	адрес отсутствует
41	1.1.39	1.1.40	31°10.4'	45.8	данные отсутствуют	данные отсутствуют	данные отсутствуют
42	1.1.39	1.1.39			данные отсутствуют	50:09:0060501:427	данные отсутствуют
43	1.1.40	1.1.41	34°20.3'	82.44	данные отсутствуют	50:09:0000000:190279(1)	данные отсутствуют
44	1.1.41	1.1.42	305°10.7'	217.48	данные отсутствуют	50:09:0000000:190279(1)	данные отсутствуют
45	1.1.42	1.1.43	305°16.5'	493.23	данные отсутствуют	50:09:0000000:190279(1)	данные отсутствуют
46	1.1.43	1.1.44	35°16.0'	39.02	данные отсутствуют	данные отсутствуют	данные отсутствуют
47	1.1.43	1.1.43			данные отсутствуют	50:09:0060510:4242	адрес отсутствует
48	1.1.44	1.1.45	35°7.9'	11.14	данные отсутствуют	50:09:0060510:2644(1)	адрес отсутствует
49	1.1.44	1.1.44			данные отсутствуют	50:09:0060510:2922(1)	адрес отсутствует
50	1.1.45	1.1.46	125°8.3'	43.8	данные отсутствуют	50:09:0060510:2644(1)	адрес отсутствует
51	1.1.46	1.1.47	35°7.8'	234.15	данные отсутствуют	50:09:0060510:2644(1)	адрес отсутствует



ДОКУМЕНТ ПОДПИСАН
ЭЛЕКТРОННОЙ ПОДПИСЬЮ

Сертификат: 83997148184797998005552191040001978443
Владелец: ПУБЛИЧНО-ПРАВОВАЯ КОМПАНИЯ
РОСКАДАСТР
Действителен: с 24.12.2025 по 19.03.2027

полное наименование должности

инициалы, фамилия

Земельный участок			
вид объекта недвижимости			

Лист № 3 раздела 3.1	Всего листов раздела 3.1: 4	Всего разделов: 8	Всего листов выписки: 83
----------------------	-----------------------------	-------------------	--------------------------

19.03.2026г. № КУВИ-001/2026-36955368

Кадастровый номер: 50:09:0060510:2903

1	2	3	4	5	6	7	8
52	1.1.47	1.1.48	7°5.1'	10.54	данные отсутствуют	50:09:0060510:2644(1)	адрес отсутствует
53	1.1.48	1.1.49	349°59.1'	13.8	данные отсутствуют	50:09:0060510:2644(1)	адрес отсутствует
54	1.1.49	1.1.50	325°16.6'	52	данные отсутствуют	50:09:0060510:2644(1)	адрес отсутствует
55	1.1.50	1.1.1	304°59.3'	31.93	данные отсутствуют	50:09:0060510:2644(1)	адрес отсутствует
56	1.2.51	1.2.52	141°37.5'	17.9	данные отсутствуют	50:09:0060510:2905(1)	адрес отсутствует
57	1.2.52	1.2.53	51°37.0'	24.37	данные отсутствуют	50:09:0060510:2905(1)	адрес отсутствует
58	1.2.53	1.2.54	321°36.0'	17.9	данные отсутствуют	50:09:0060510:2905(1)	адрес отсутствует
59	1.2.54	1.2.51	231°36.1'	24.36	данные отсутствуют	50:09:0060510:2905(1)	адрес отсутствует
60	1.3.55	1.3.56	210°11.1'	6.94	данные отсутствуют	50:09:0060510:2906(1)	адрес отсутствует
61	1.3.56	1.3.57	210°10.5'	6.61	данные отсутствуют	50:09:0060510:2906(1)	адрес отсутствует
62	1.3.57	1.3.58	210°11.3'	4.81	данные отсутствуют	50:09:0060510:2906(1)	адрес отсутствует
63	1.3.58	1.3.59	125°15.5'	13.58	данные отсутствуют	50:09:0060510:2906(1)	адрес отсутствует
64	1.3.59	1.3.60	40°17.4'	13.18	данные отсутствуют	50:09:0060510:2906(1)	адрес отсутствует
65	1.3.60	1.3.61	40°10.2'	1.01	данные отсутствуют	50:09:0060510:2906(1)	адрес отсутствует
66	1.3.61	1.3.62	40°17.9'	2.67	данные отсутствуют	50:09:0060510:2906(1)	адрес отсутствует
67	1.3.62	1.3.63	40°10.2'	1.01	данные отсутствуют	50:09:0060510:2906(1)	адрес отсутствует
68	1.3.63	1.3.64	40°58.3'	0.5	данные отсутствуют	50:09:0060510:2906(1)	адрес отсутствует
69	1.3.64	1.3.65	304°55.9'	0.77	данные отсутствуют	50:09:0060510:2906(1)	адрес отсутствует
70	1.3.65	1.3.66	305°14.3'	10.26	данные отсутствуют	50:09:0060510:2906(1)	адрес отсутствует
71	1.3.66	1.3.55	305°13.6'	5.79	данные отсутствуют	50:09:0060510:2906(1)	адрес отсутствует
72	1.4.67	1.4.68	124°48.1'	7.43	данные отсутствуют	50:09:0060510:2907(1)	адрес отсутствует
73	1.4.68	1.4.69	35°5.1'	3.53	данные отсутствуют	50:09:0060510:2907(1)	адрес отсутствует
74	1.4.69	1.4.70	35°8.4'	3.18	данные отсутствуют	50:09:0060510:2907(1)	адрес отсутствует
75	1.4.70	1.4.71	123°41.4'	0.72	данные отсутствуют	50:09:0060510:2907(1)	адрес отсутствует
76	1.4.71	1.4.72	124°11.2'	0.64	данные отсутствуют	50:09:0060510:2907(1)	адрес отсутствует
77	1.4.72	1.4.73	35°2.9'	3.27	данные отсутствуют	50:09:0060510:2907(1)	адрес отсутствует
78	1.4.73	1.4.74	305°8.9'	8.06	данные отсутствуют	50:09:0060510:2907(1)	адрес отсутствует
79	1.4.74	1.4.75	305°32.3'	0.77	данные отсутствуют	50:09:0060510:2907(1)	адрес отсутствует
80	1.4.75	1.4.76	214°52.8'	6.28	данные отсутствуют	50:09:0060510:2907(1)	адрес отсутствует



ДОКУМЕНТ ПОДПИСАН
ЭЛЕКТРОННОЙ ПОДПИСЬЮ

Сертификат: 83997148184797998005552191040001978443
Владелец: ПУБЛИЧНО-ПРАВОВАЯ КОМПАНИЯ
РОСКАДАСТР
Действителен: с 24.12.2025 по 19.03.2027

полное наименование должности

инициалы, фамилия

Земельный участок							
вид объекта недвижимости							
Лист № 4 раздела 3.1			Всего листов раздела 3.1: 4		Всего разделов: 8		Всего листов выписки: 83
19.03.2026г. № КУВИ-001/2026-36955368							
Кадастровый номер:				50:09:0060510:2903			
1	2	3	4	5	6	7	8
81	1.4.76	1.4.67	214°46.9`	3.79	данные отсутствуют	50:09:0060510:2907(1)	адрес отсутствует
82	1.5.77	1.5.78	126°12.8`	45.04	данные отсутствуют	50:09:0060510:2908(1)	адрес отсутствует
83	1.5.78	1.5.79	35°0.1`	31.4	данные отсутствуют	50:09:0060510:2908(1)	адрес отсутствует
84	1.5.79	1.5.80	305°13.1`	44.91	данные отсутствуют	50:09:0060510:2908(1)	адрес отсутствует
85	1.5.80	1.5.77	215°13.6`	30.62	данные отсутствуют	50:09:0060510:2908(1)	адрес отсутствует



ДОКУМЕНТ ПОДПИСАН
ЭЛЕКТРОННОЙ ПОДПИСЬЮ

Сертификат: 83997148184797998005552191040001978443
Владелец: ПУБЛИЧНО-ПРАВОВАЯ КОМПАНИЯ
РОСКАДАСТР
Действителен: с 24.12.2025 по 19.03.2027

полное наименование должности

инициалы, фамилия

Выписка из Единого государственного реестра недвижимости об объекте недвижимости
Описание местоположения земельного участка

Земельный участок			
вид объекта недвижимости			
Лист № 1 раздела 3.2	Всего листов раздела 3.2: 4	Всего разделов: 8	Всего листов выписки: 83
19.03.2026г. № КУВИ-001/2026-36955368			
Кадастровый номер:		50:09:0060510:2903	

Сведения о характерных точках границы земельного участка				
Система координат МСК-50, зона 2				
Номер точки	Координаты, м		Описание закрепления на местности	Средняя квадратичная погрешность определения координат характерных точек границ земельного участка, м
	X	Y		
1	2	3	4	5
1	496670.25	2173376.85	-	0.2
2	496651.94	2173403.01	-	0.2
3	496609.2	2173432.63	-	0.2
4	496595.61	2173435.03	-	0.2
5	496585.15	2173433.73	-	0.2
6	496393.65	2173298.99	-	0.2
7	496418.86	2173263.17	-	0.2
8	496409.75	2173256.76	-	0.2
9	496377.89	2173234.23	-	0.2
10	496093.05	2173636.9	-	0.2
11	495967.75	2173814.66	-	0.2
12	495899.68	2173768.16	-	0.2
13	495860.49	2173744.45	-	0.2
14	495851.76	2173762.45	-	0.2
15	495890.48	2173785.87	-	0.2
16	495972.52	2173841.91	-	0.2
17	495972.95	2173841.31	-	0.2
18	496054.16	2173899.86	-	0.2
19	496043.6	2173914.54	-	0.05
20	496070.98	2173935.49	-	0.05
21	496089.4	2173988.94	-	0.05
22	496045.44	2174010.85	-	0.05

полное наименование должности	<div><div>ДОКУМЕНТ ПОДПИСАН ЭЛЕКТРОННОЙ ПОДПИСЬЮ</div><div>Сертификат: 83997148184797998005552191040001978443</div><div>Владелец: ПУБЛИЧНО-ПРАВОВАЯ КОМПАНИЯ</div><div>РОСКАДАСТР</div><div>Действителен: с 24.12.2025 по 19.03.2027</div></div>	инициалы, фамилия

Земельный участок			
вид объекта недвижимости			

Лист № 2 раздела 3.2	Всего листов раздела 3.2: 4	Всего разделов: 8	Всего листов выписки: 83
----------------------	-----------------------------	-------------------	--------------------------

19.03.2026г. № КУВИ-001/2026-36955368

Кадастровый номер: 50:09:0060510:2903

1	2	3	4	5
23	496034.62	2174016.25	-	0.05
24	496030.39	2174020.84	-	0.05
25	496028.38	2174024.49	-	0.05
26	496027.12	2174029.81	-	0.05
27	496027	2174035.01	-	0.05
28	496027.61	2174038.6	-	0.05
29	496028.38	2174041.11	-	0.05
30	496016.47	2174057.87	-	0.05
31	496098.49	2174117.59	-	0.2
32	496139.82	2174147.68	-	0.2
33	496286.24	2174076.57	-	0.2
34	496304.72	2174099.22	-	0.2
35	496340.51	2174081.51	-	0.2
36	496712.77	2173648.95	-	0.2
37	496734.4	2173618.74	-	0.2
38	496708.03	2173513.08	-	0.05
39	496663.6	2173526.65	-	0.05
40	496657.93	2173524.69	-	0.05
41	496658.75	2173520.08	-	0.05
42	496658.12	2173515.45	-	0.05
43	496647.16	2173479.11	-	0.05
44	496645.76	2173464.99	-	0.05
45	496646.37	2173459.3	-	0.05
46	496648.41	2173454.15	-	0.05
47	496652.11	2173449.37	-	0.05
48	496656.53	2173446.08	-	0.05
49	496661.8	2173444.01	-	0.05
50	496690.9	2173440.87	-	0.05
1	496670.25	2173376.85	-	0.2



ДОКУМЕНТ ПОДПИСАН
ЭЛЕКТРОННОЙ ПОДПИСЬЮ

Сертификат: 83997148184797998005552191040001978443
Владелец: ПУБЛИЧНО-ПРАВОВАЯ КОМПАНИЯ
РОСКАДАСТР
Действителен: с 24.12.2025 по 19.03.2027

полное наименование должности

инициалы, фамилия

Земельный участок			
вид объекта недвижимости			

Лист № 3 раздела 3.2	Всего листов раздела 3.2: 4	Всего разделов: 8	Всего листов выписки: 83
----------------------	-----------------------------	-------------------	--------------------------

19.03.2026г. № КУВИ-001/2026-36955368

Кадастровый номер: 50:09:0060510:2903

1	2	3	4	5
1	496602.34	2173457.63	-	0.05
2	496617.47	2173476.72	-	0.05
3	496603.44	2173487.84	-	0.05
4	496588.31	2173468.74	-	0.05
1	496602.34	2173457.63	-	0.05
1	496395.5	2173274.74	-	0.05
2	496392.16	2173279.47	-	0.05
3	496386.24	2173287.85	-	0.05
4	496385.8	2173288.48	-	0.05
5	496385.42	2173288.15	-	0.05
6	496384.65	2173287.5	-	0.05
7	496382.61	2173285.77	-	0.05
8	496381.84	2173285.12	-	0.05
9	496371.79	2173276.6	-	0.05
10	496379.63	2173265.51	-	0.05
11	496383.79	2173267.93	-	0.05
12	496389.5	2173271.25	-	0.05
1	496395.5	2173274.74	-	0.05
1	496371.79	2173284.59	-	0.05
2	496374.9	2173286.75	-	0.05
3	496380.05	2173290.34	-	0.05
4	496379.6	2173290.97	-	0.05
5	496374.96	2173297.56	-	0.05
6	496372.28	2173295.68	-	0.05
7	496372.64	2173295.15	-	0.05
8	496373.04	2173294.55	-	0.05
9	496370.44	2173292.72	-	0.05
10	496367.55	2173290.69	-	0.05
1	496371.79	2173284.59	-	0.05




ДОКУМЕНТ ПОДПИСАН
ЭЛЕКТРОННОЙ ПОДПИСЬЮ


Сертификат: 83997148184797998005552191040001978443
Владелец: ПУБЛИЧНО-ПРАВОВАЯ КОМПАНИЯ
РОСКАДАСТР
Действителен: с 24.12.2025 по 19.03.2027


полное наименование должности

инициалы, фамилия


Земельный участок				
вид объекта недвижимости				
Лист № 4 раздела 3.2		Всего листов раздела 3.2: 4		Всего разделов: 8
Всего листов выписки: 83				
19.03.2026г. № КУВИ-001/2026-36955368				
Кадастровый номер:			50:09:0060510:2903	
1	2	3	4	5
1	496302.68	2173414.5	-	0.05
2	496327.69	2173432.16	-	0.05
3	496301.79	2173468.85	-	0.05
4	496276.07	2173450.84	-	0.05
1	496302.68	2173414.5	-	0.05

полное наименование должности	 <p>ДОКУМЕНТ ПОДПИСАН ЭЛЕКТРОННОЙ ПОДПИСЬЮ</p> <p>Сертификат: 83997148184797998005552191040001978443</p> <p>Владелец: ПУБЛИЧНО-ПРАВОВАЯ КОМПАНИЯ РОСКАДАСТР</p> <p>Действителен: с 24.12.2025 по 19.03.2027</p>	инициалы, фамилия

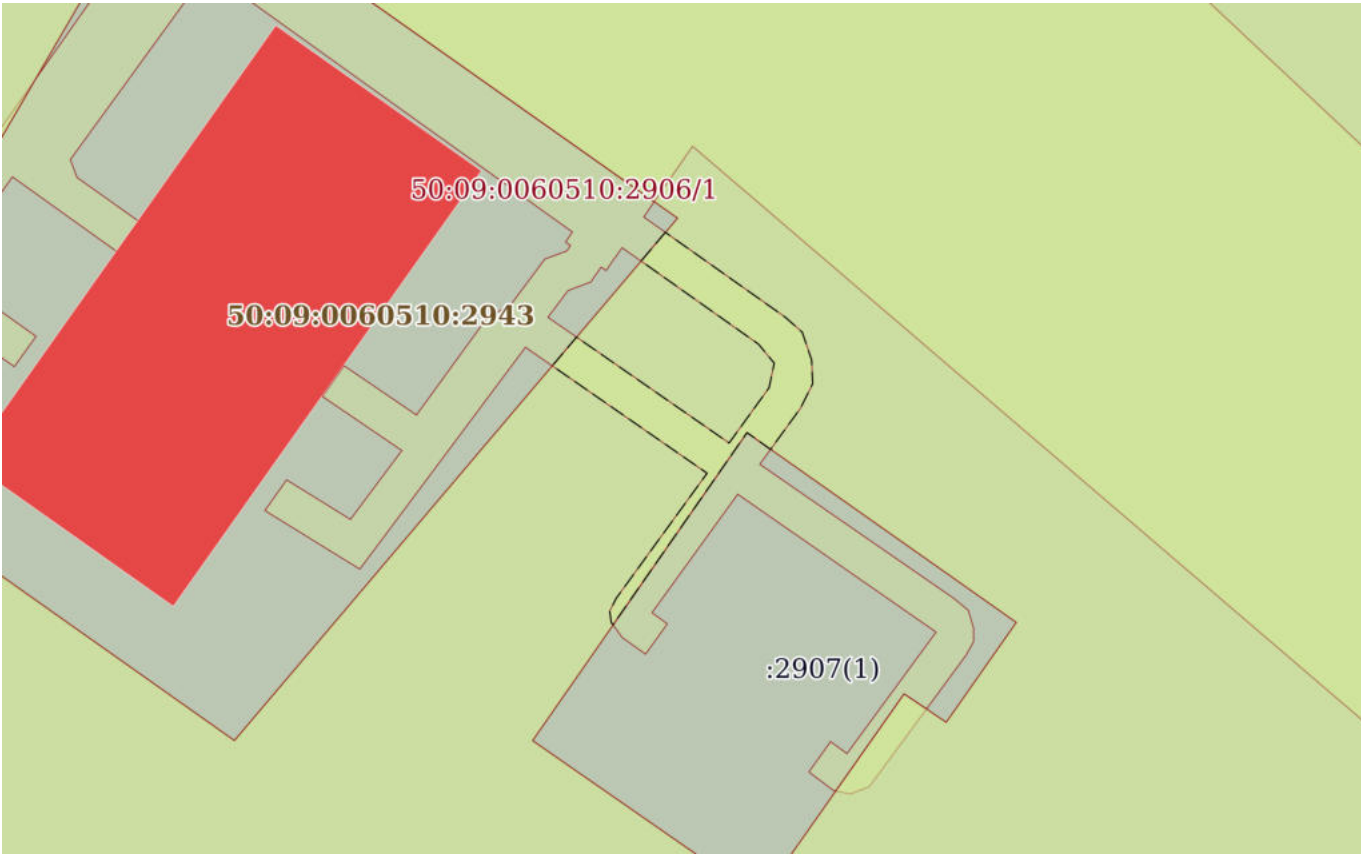
		 <div> <p>ДОКУМЕНТ ПОДПИСАН</p> <p>ЭЛЕКТРОННОЙ ПОДПИСЬЮ</p> <p>Сертификат: 83997148184797998005552191040001978443</p> <p>Владелец: ПУБЛИЧНО-ПРАВОВАЯ КОМПАНИЯ</p> <p>РОСКАДАСТР</p> <p>Действителен: с 24.12.2025 по 19.03.2027</p> </div>			
полное наименование должности				инициалы, фамилия	

Земельный участок			
вид объекта недвижимости			
Лист № 2 раздела 4	Всего листов раздела 4: 20	Всего разделов: 8	Всего листов выписки: 83
19.03.2026г. № КУВИ-001/2026-36955368			
Кадастровый номер:		50:09:0060510:2903	
План (чертеж, схема) части земельного участка		Учетный номер части: 50:09:0060510:2903/2	
			
Масштаб 1:500	Условные обозначения:		

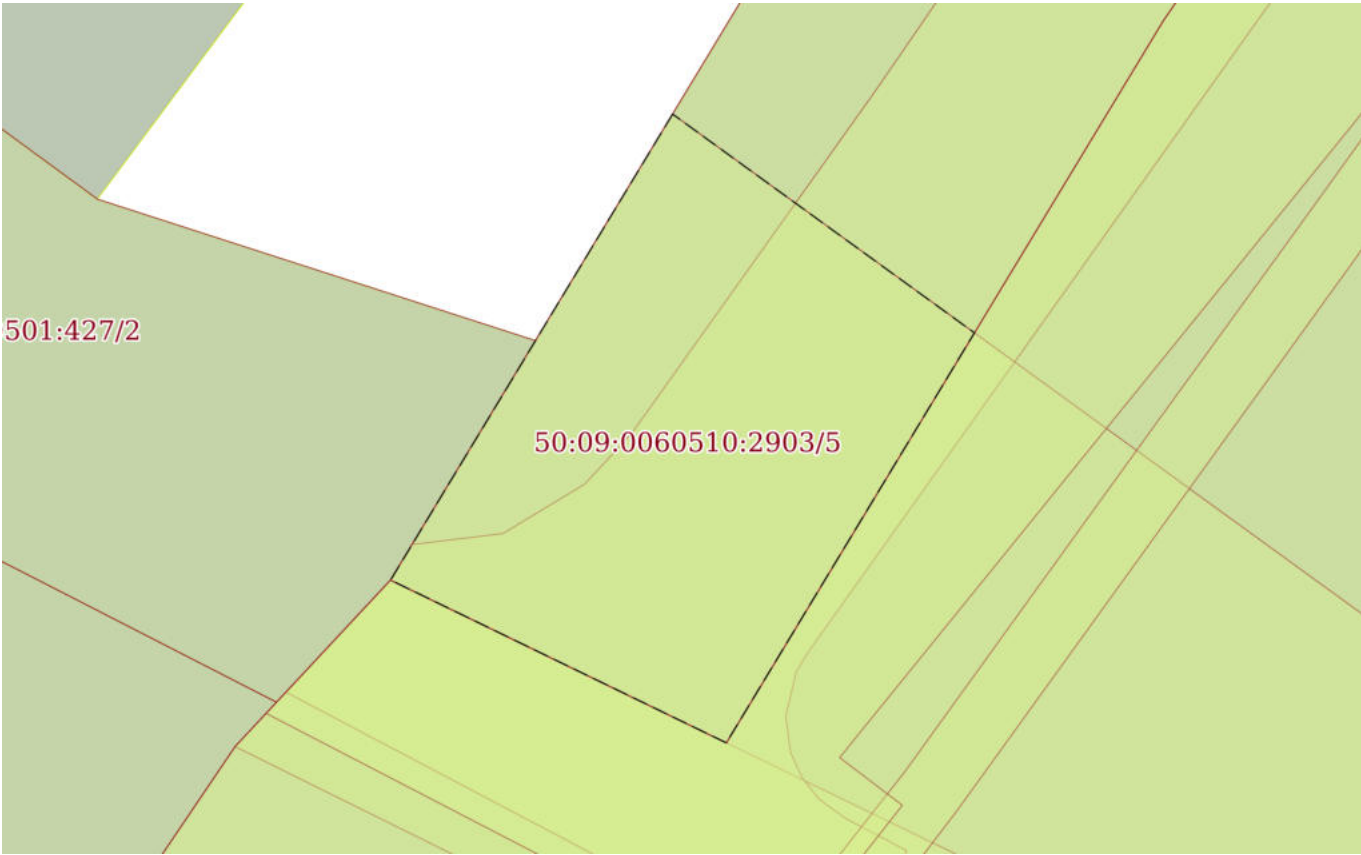
полное наименование должности	 ДОКУМЕНТ ПОДПИСАН ЭЛЕКТРОННОЙ ПОДПИСЬЮ Сертификат: 83997148184797998005552191040001978443 Владелец: ПУБЛИЧНО-ПРАВОВАЯ КОМПАНИЯ РОСКАДАСТР Действителен: с 24.12.2025 по 19.03.2027	инициалы, фамилия

Земельный участок			
вид объекта недвижимости			
Лист № 3 раздела 4	Всего листов раздела 4: 20	Всего разделов: 8	Всего листов выписки: 83
19.03.2026г. № КУВИ-001/2026-36955368			
Кадастровый номер:		50:09:0060510:2903	
План (чертеж, схема) части земельного участка		Учетный номер части: 50:09:0060510:2903/3	
			
Масштаб 1:30	Условные обозначения:		

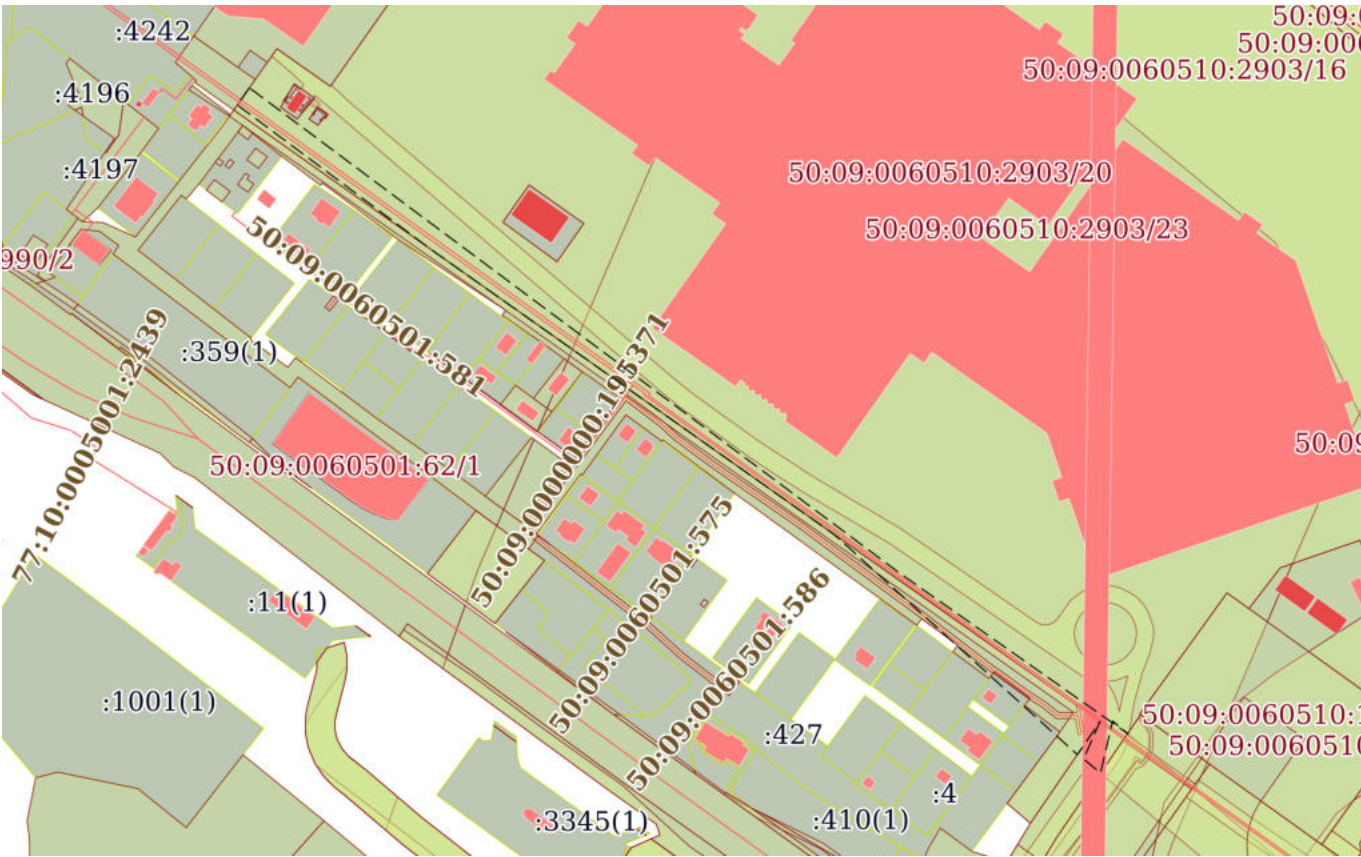
полное наименование должности		ДОКУМЕНТ ПОДПИСАН	
		ЭЛЕКТРОННОЙ ПОДПИСЬЮ	
		Сертификат: 83997148184797998005552191040001978443	
		Владелец: ПУБЛИЧНО-ПРАВОВАЯ КОМПАНИЯ РОСКАДАСТР Действителен: с 24.12.2025 по 19.03.2027	
		инициалы, фамилия	

Земельный участок			
вид объекта недвижимости			
Лист № 4 раздела 4	Всего листов раздела 4: 20	Всего разделов: 8	Всего листов выписки: 83
19.03.2026г. № КУВИ-001/2026-36955368			
Кадастровый номер:		50:09:0060510:2903	
План (чертеж, схема) части земельного участка		Учетный номер части: 50:09:0060510:2903/4	
			
Масштаб 1:200	Условные обозначения:		


полное наименование должности	 ДОКУМЕНТ ПОДПИСАН ЭЛЕКТРОННОЙ ПОДПИСЬЮ Сертификат: 83997148184797998005552191040001978443 Владелец: ПУБЛИЧНО-ПРАВОВАЯ КОМПАНИЯ РОСКАДАСТР Действителен: с 24.12.2025 по 19.03.2027	инициалы, фамилия

Земельный участок			
вид объекта недвижимости			
Лист № 5 раздела 4	Всего листов раздела 4: 20	Всего разделов: 8	Всего листов выписки: 83
19.03.2026г. № КУВИ-001/2026-36955368			
Кадастровый номер:		50:09:0060510:2903	
План (чертеж, схема) части земельного участка		Учетный номер части: 50:09:0060510:2903/5	
			
Масштаб 1:400		Условные обозначения:	

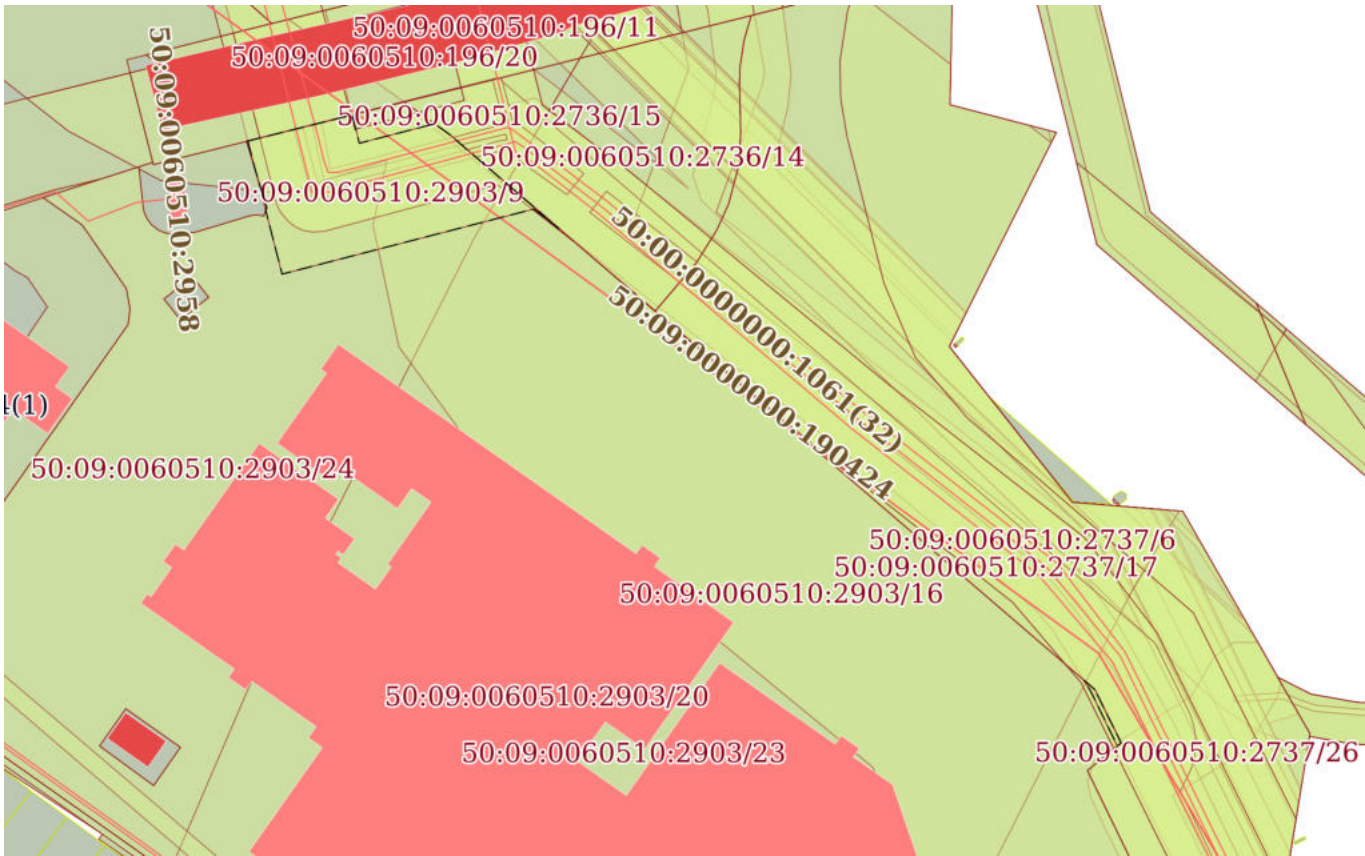
полное наименование должности	 ДОКУМЕНТ ПОДПИСАН ЭЛЕКТРОННОЙ ПОДПИСЬЮ Сертификат: 83997148184797998005552191040001978443 Владелец: ПУБЛИЧНО-ПРАВОВАЯ КОМПАНИЯ РОСКАДАСТР Действителен: с 24.12.2025 по 19.03.2027	инициалы, фамилия

Земельный участок			
вид объекта недвижимости			
Лист № 6 раздела 4	Всего листов раздела 4: 20	Всего разделов: 8	Всего листов выписки: 83
19.03.2026г. № КУВИ-001/2026-36955368			
Кадастровый номер:		50:09:0060510:2903	
План (чертеж, схема) части земельного участка		Учетный номер части: 50:09:0060510:2903/6	
			
Масштаб 1:5000		Условные обозначения:	

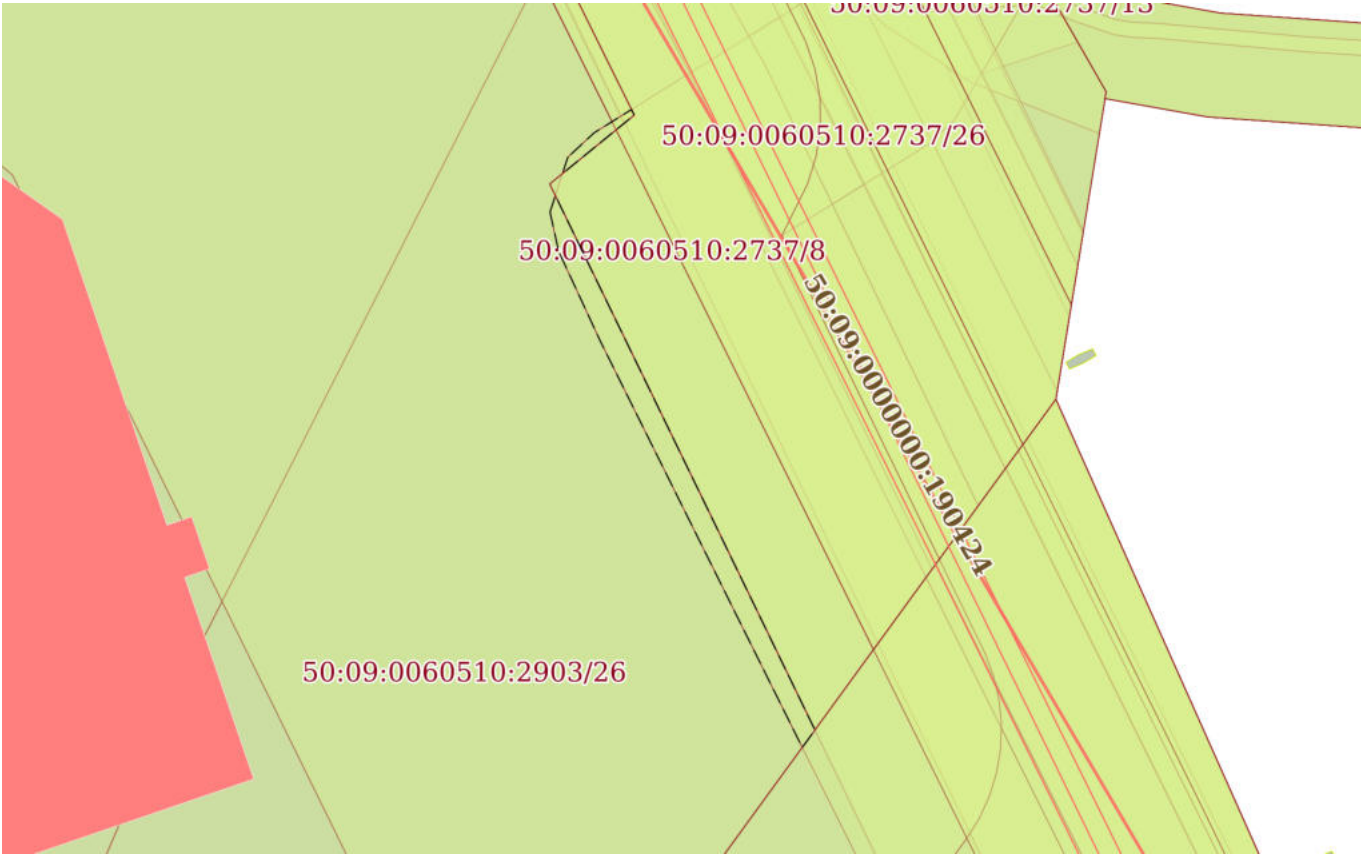
полное наименование должности		ДОКУМЕНТ ПОДПИСАН	
		ЭЛЕКТРОННОЙ ПОДПИСЬЮ	
		Сертификат: 83997148184797998005552191040001978443	
		Владелец: ПУБЛИЧНО-ПРАВОВАЯ КОМПАНИЯ РОСКАДАСТР Действителен: с 24.12.2025 по 19.03.2027	
		инициалы, фамилия	

Земельный участок			
вид объекта недвижимости			
Лист № 8 раздела 4	Всего листов раздела 4: 20	Всего разделов: 8	Всего листов выписки: 83
19.03.2026г. № КУВИ-001/2026-36955368			
Кадастровый номер:		50:09:0060510:2903	
План (чертеж, схема) части земельного участка		Учетный номер части: 50:09:0060510:2903/8	
			
Масштаб 1:60	Условные обозначения:		


полное наименование должности		ДОКУМЕНТ ПОДПИСАН	
		ЭЛЕКТРОННОЙ ПОДПИСЬЮ	
		Сертификат: 83997148184797998005552191040001978443	
		Владелец: ПУБЛИЧНО-ПРАВОВАЯ КОМПАНИЯ РОСКАДАСТР Действителен: с 24.12.2025 по 19.03.2027	
		инициалы, фамилия	

Земельный участок			
вид объекта недвижимости			
Лист № 9 раздела 4	Всего листов раздела 4: 20	Всего разделов: 8	Всего листов выписки: 83
19.03.2026г. № КУВИ-001/2026-36955368			
Кадастровый номер:		50:09:0060510:2903	
План (чертеж, схема) части земельного участка		Учетный номер части: 50:09:0060510:2903/9	
			
Масштаб 1:5000		Условные обозначения:	

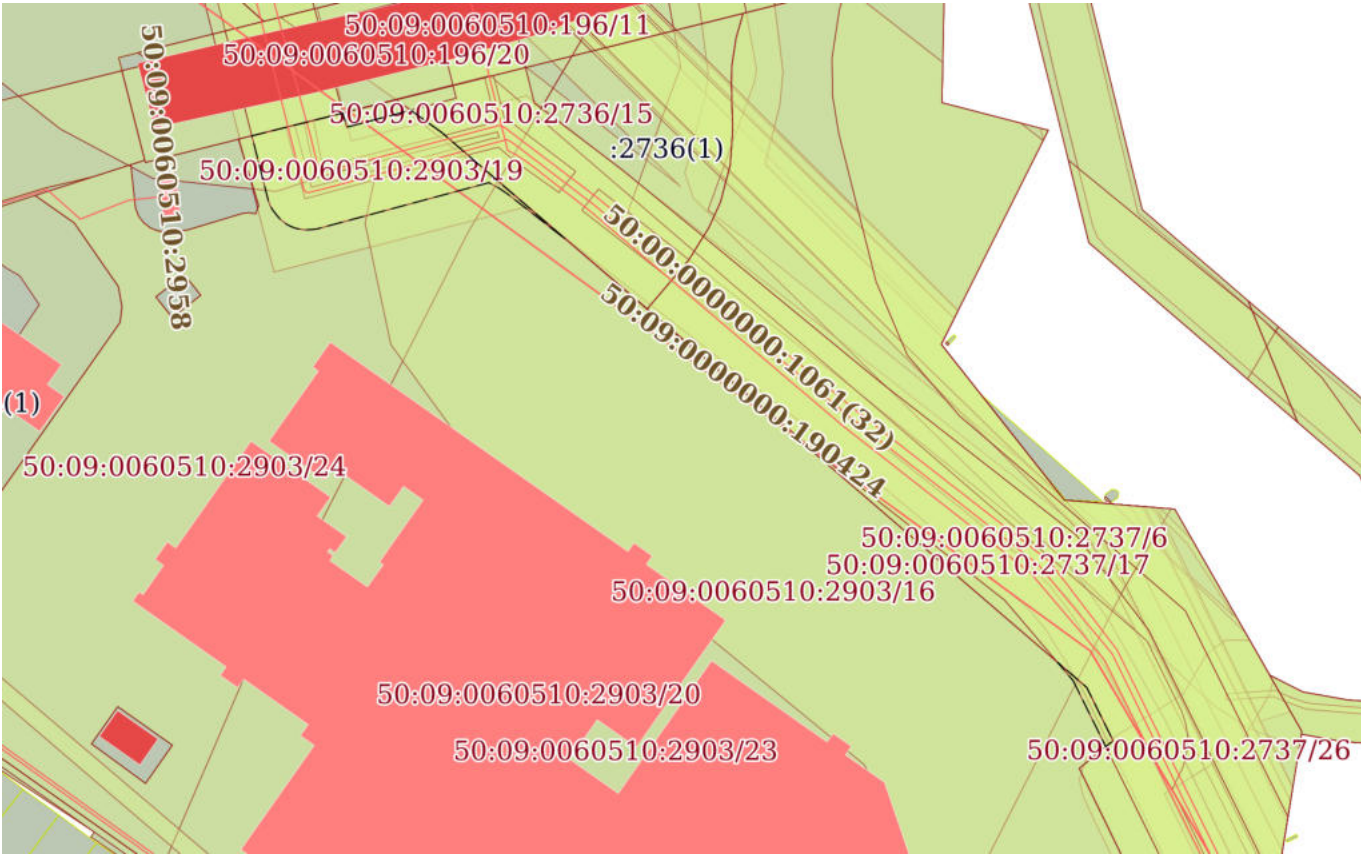
полное наименование должности		ДОКУМЕНТ ПОДПИСАН	
		ЭЛЕКТРОННОЙ ПОДПИСЬЮ	
		Сертификат: 83997148184797998005552191040001978443	
		Владелец: ПУБЛИЧНО-ПРАВОВАЯ КОМПАНИЯ РОСКАДАСТР Действителен: с 24.12.2025 по 19.03.2027	
		инициалы, фамилия	

Земельный участок			
вид объекта недвижимости			
Лист № 10 раздела 4	Всего листов раздела 4: 20	Всего разделов: 8	Всего листов выписки: 83
19.03.2026г. № КУВИ-001/2026-36955368			
Кадастровый номер:		50:09:0060510:2903	
План (чертеж, схема) части земельного участка		Учетный номер части: 50:09:0060510:2903/11	
			
Масштаб 1:2000		Условные обозначения:	

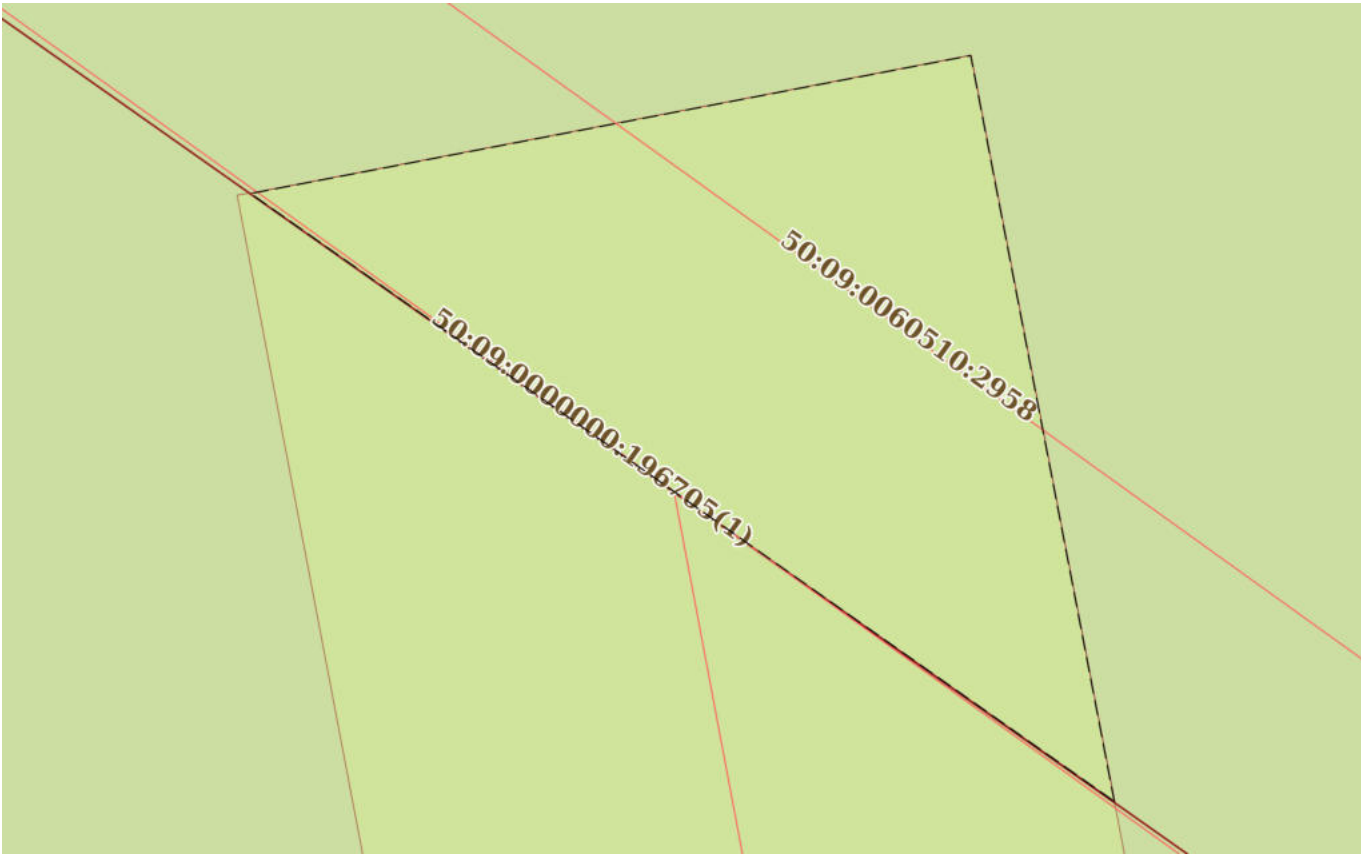
полное наименование должности		ДОКУМЕНТ ПОДПИСАН	
		ЭЛЕКТРОННОЙ ПОДПИСЬЮ	
		Сертификат: 83997148184797998005552191040001978443	
		Владелец: ПУБЛИЧНО-ПРАВОВАЯ КОМПАНИЯ РОСКАДАСТР Действителен: с 24.12.2025 по 19.03.2027	
		инициалы, фамилия	

Земельный участок			
вид объекта недвижимости			
Лист № 11 раздела 4	Всего листов раздела 4: 20	Всего разделов: 8	Всего листов выписки: 83
19.03.2026г. № КУВИ-001/2026-36955368			
Кадастровый номер:		50:09:0060510:2903	
План (чертеж, схема) части земельного участка		Учетный номер части: 50:09:0060510:2903/15	
			
Масштаб 1:600	Условные обозначения:		

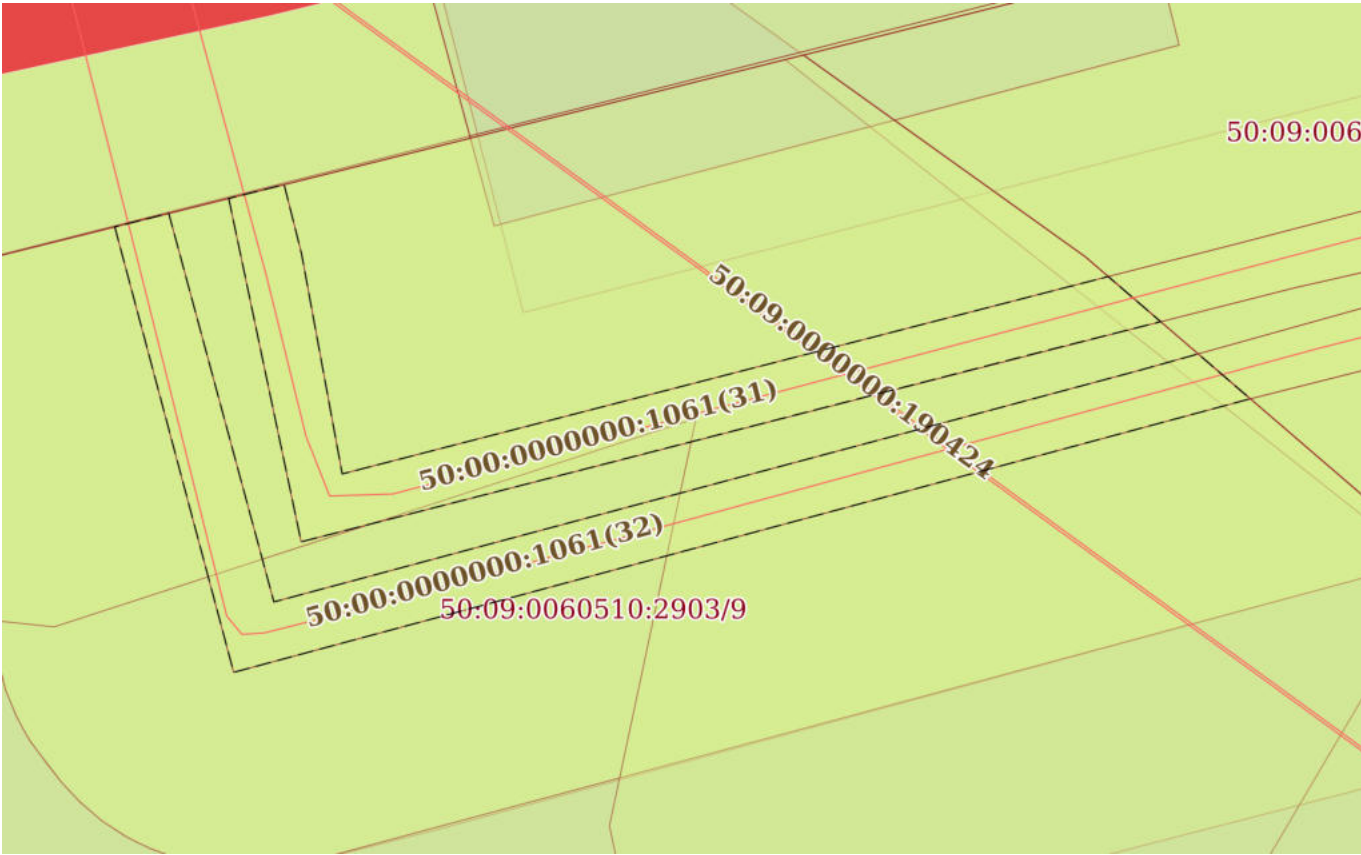
полное наименование должности		ДОКУМЕНТ ПОДПИСАН	
		ЭЛЕКТРОННОЙ ПОДПИСЬЮ	
		Сертификат: 83997148184797998005552191040001978443	
		Владелец: ПУБЛИЧНО-ПРАВОВАЯ КОМПАНИЯ РОСКАДАСТР Действителен: с 24.12.2025 по 19.03.2027	
		инициалы, фамилия	

Земельный участок			
вид объекта недвижимости			
Лист № 13 раздела 4	Всего листов раздела 4: 20	Всего разделов: 8	Всего листов выписки: 83
19.03.2026г. № КУВИ-001/2026-36955368			
Кадастровый номер:		50:09:0060510:2903	
План (чертеж, схема) части земельного участка		Учетный номер части: 50:09:0060510:2903/19	
			
Масштаб 1:5000		Условные обозначения:	

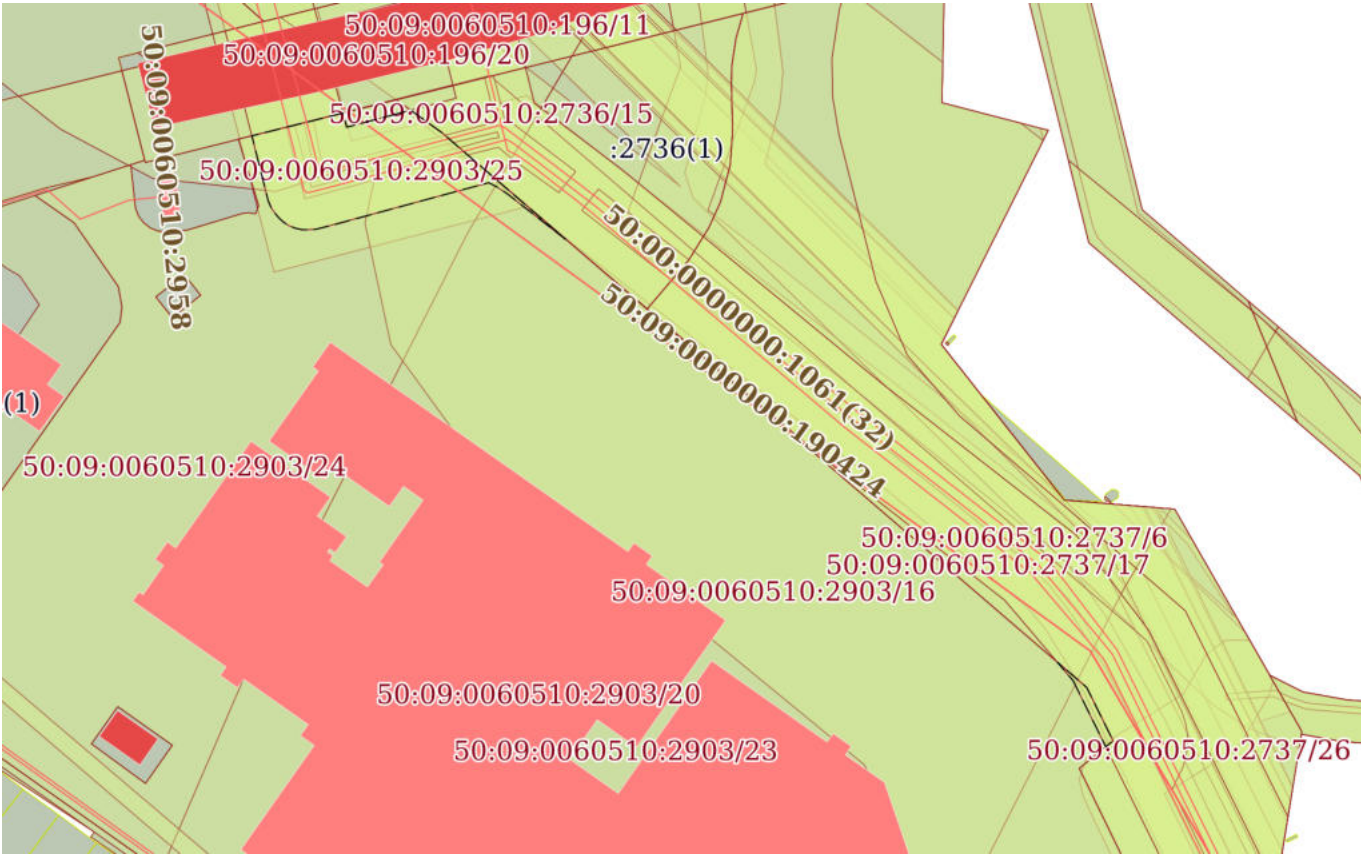
	 <p>ДОКУМЕНТ ПОДПИСАН ЭЛЕКТРОННОЙ ПОДПИСЬЮ</p> <p>Сертификат: 83997148184797998005552191040001978443 Владелец: ПУБЛИЧНО-ПРАВОВАЯ КОМПАНИЯ РОСКАДАСТР Действителен: с 24.12.2025 по 19.03.2027</p>		
полное наименование должности		инициалы, фамилия	

Земельный участок			
вид объекта недвижимости			
Лист № 15 раздела 4	Всего листов раздела 4: 20	Всего разделов: 8	Всего листов выписки: 83
19.03.2026г. № КУВИ-001/2026-36955368			
Кадастровый номер:		50:09:0060510:2903	
План (чертеж, схема) части земельного участка		Учетный номер части: 50:09:0060510:2903/21	
			
Масштаб 1:40	Условные обозначения:		

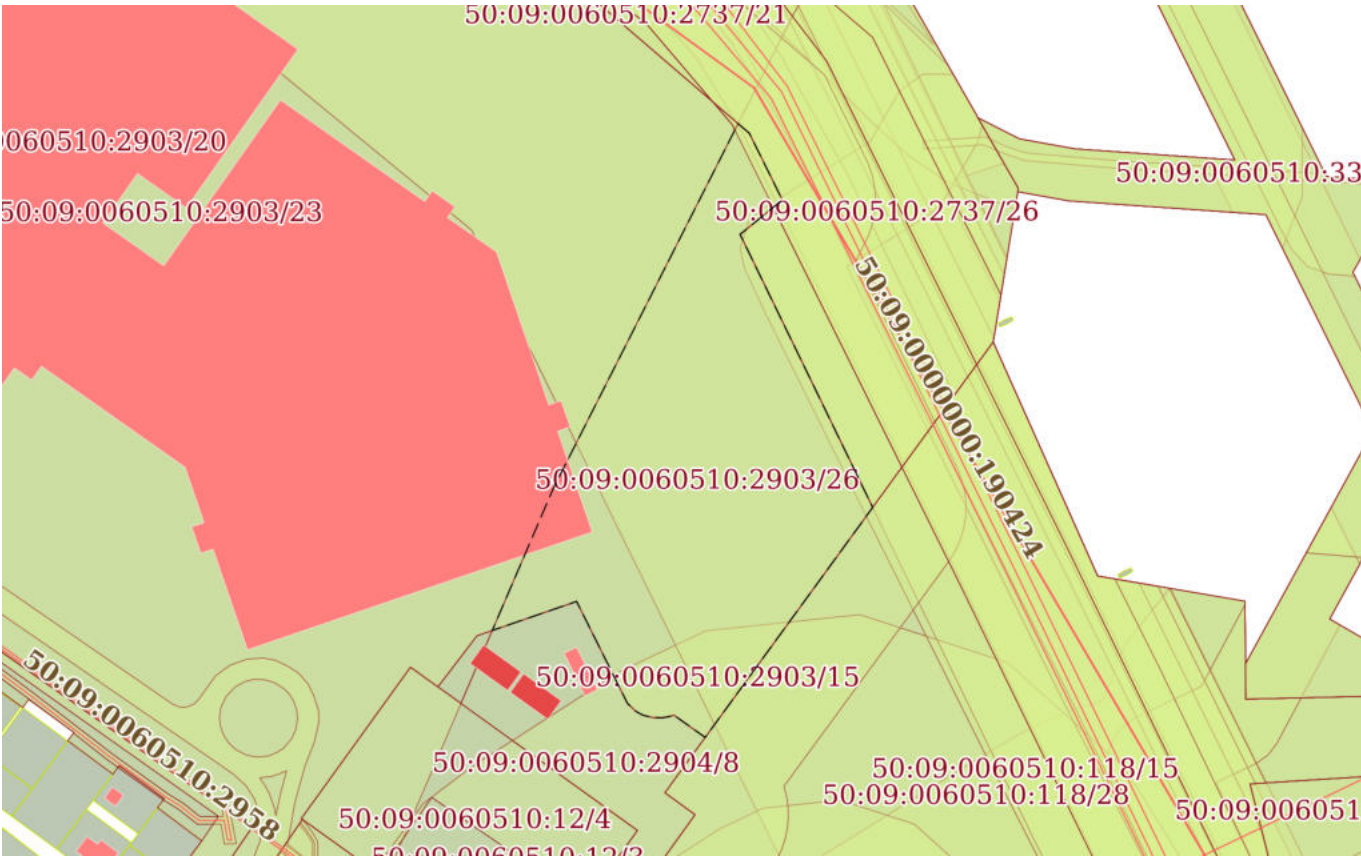
полное наименование должности		ДОКУМЕНТ ПОДПИСАН	
		ЭЛЕКТРОННОЙ ПОДПИСЬЮ	
		Сертификат: 83997148184797998005552191040001978443	
		Владелец: ПУБЛИЧНО-ПРАВОВАЯ КОМПАНИЯ РОСКАДАСТР Действителен: с 24.12.2025 по 19.03.2027	
		инициалы, фамилия	

Земельный участок			
вид объекта недвижимости			
Лист № 16 раздела 4	Всего листов раздела 4: 20	Всего разделов: 8	Всего листов выписки: 83
19.03.2026г. № КУВИ-001/2026-36955368			
Кадастровый номер:		50:09:0060510:2903	
План (чертеж, схема) части земельного участка		Учетный номер части: 50:09:0060510:2903/22	
			
Масштаб 1:800	Условные обозначения:		

	 <p>ДОКУМЕНТ ПОДПИСАН ЭЛЕКТРОННОЙ ПОДПИСЬЮ</p> <p>Сертификат: 83997148184797998005552191040001978443 Владелец: ПУБЛИЧНО-ПРАВОВАЯ КОМПАНИЯ РОСКАДАСТР Действителен: с 24.12.2025 по 19.03.2027</p>	
полное наименование должности		инициалы, фамилия

Земельный участок			
вид объекта недвижимости			
Лист № 19 раздела 4	Всего листов раздела 4: 20	Всего разделов: 8	Всего листов выписки: 83
19.03.2026г. № КУВИ-001/2026-36955368			
Кадастровый номер:		50:09:0060510:2903	
План (чертеж, схема) части земельного участка		Учетный номер части: 50:09:0060510:2903/25	
			
Масштаб 1:5000		Условные обозначения:	

полное наименование должности		ДОКУМЕНТ ПОДПИСАН	
		ЭЛЕКТРОННОЙ ПОДПИСЬЮ	
		Сертификат: 83997148184797998005552191040001978443	
		Владелец: ПУБЛИЧНО-ПРАВОВАЯ КОМПАНИЯ РОСКАДАСТР Действителен: с 24.12.2025 по 19.03.2027	
		инициалы, фамилия	

Земельный участок			
вид объекта недвижимости			
Лист № 20 раздела 4	Всего листов раздела 4: 20	Всего разделов: 8	Всего листов выписки: 83
19.03.2026г. № КУВИ-001/2026-36955368			
Кадастровый номер:		50:09:0060510:2903	
План (чертеж, схема) части земельного участка		Учетный номер части: 50:09:0060510:2903/26	
			
Масштаб 1:4000		Условные обозначения:	


полное наименование должности		ДОКУМЕНТ ПОДПИСАН	
		ЭЛЕКТРОННОЙ ПОДПИСЬЮ	
		Сертификат: 83997148184797998005552191040001978443	
		Владелец: ПУБЛИЧНО-ПРАВОВАЯ КОМПАНИЯ РОСКАДАСТР Действителен: с 24.12.2025 по 19.03.2027	
		инициалы, фамилия	

Выписка из Единого государственного реестра недвижимости об объекте недвижимости
Сведения о частях земельного участка

Земельный участок		
вид объекта недвижимости		
Лист № 1 раздела 4.1	Всего листов раздела 4.1: 15	Всего разделов: 8
Всего листов выписки: 83		
19.03.2026г. № КУВИ-001/2026-36955368		
Кадастровый номер:		50:09:0060510:2903
Учетный номер части	Площадь, м2	Содержание ограничения в использовании или ограничения права на объект недвижимости или обременения объекта недвижимости
1	2	3
50:09:0060510:2903/1	226	вид ограничения (обременения): ограничения прав на земельный участок, предусмотренные статьей 56 Земельного кодекса Российской Федерации; Срок действия: не установлен; Содержание ограничения (обременения): На территории охранной зоны запрещается: возводить любые постройки и сооружения; высаживать деревья и кустарники всех видов, складировать корма, удобрения, материалы, сено и солому, располагать коновязи, содержать скот, выделять рыбопромысловые участки, производить добычу рыбы, а также водных животных и растений, устраивать водопой, производить колку и заготовку льда; сооружать проезды и переезды через трассы трубопроводов, устраивать стоянки автомобильного транспорта, тракторов и механизмов, размещать сады и огороды; производить мелиоративные земляные работы, сооружать оросительные и осушительные системы; производить всякого рода открытые и подземные, горные, строительные, монтажные и взрывные работы, планировку грунта; производить геологосъемочные, геолого - разведочные, поисковые, геодезические и другие изыскательские работы, связанные с устройством скважин, шурфов и взятием проб грунта (кроме почвенных образцов); перемещать, засыпать и ломать опознавательные и сигнальные знаки, контрольно - измерительные пункты; открывать люки, калитки и двери необслуживаемых усилительных пунктов кабельной связи, ограждений узлов линейной арматуры, станций катодной и дренажной защиты, линейных и смотровых колодцев и других линейных устройств, открывать и закрывать краны и задвижки, отключать или включать средства связи, энергоснабжения и телемеханики трубопроводов; устраивать всякого рода свалки, выливать растворы кислот, солей и щелочей; разрушать берегоукрепительные сооружения, водопропускные устройства, земляные и иные сооружения (устройства), предохраняющие трубопроводы от разрушения, а прилегающую территорию и окружающую местность - от аварийного разлива транспортируемой продукции; бросать якоря, проходить с отданными якорями, цепями, лотами, волокушами и тралами, производить дноуглубительные и землечерпальные работы; разводить огонь и размещать какие-либо открытые или закрытые источники огня.,50.00.2.516, Свидетельство о государственной регистрации права №0221691 от 13.10.2005.
50:09:0060510:2903/2	147	вид ограничения (обременения): ограничения прав на земельный участок, предусмотренные статьей 56 Земельного кодекса Российской Федерации;

полное наименование должности		ДОКУМЕНТ ПОДПИСАН ЭЛЕКТРОННОЙ ПОДПИСЬЮ	инициалы, фамилия
	Сертификат: 83997148184797998005552191040001978443		
	Владелец: ПУБЛИЧНО-ПРАВОВАЯ КОМПАНИЯ РОСКАДАСТР Действителен: с 24.12.2025 по 19.03.2027		

Земельный участок			
вид объекта недвижимости			
Лист № 2 раздела 4.1	Всего листов раздела 4.1: 15	Всего разделов: 8	Всего листов выписки: 83
19.03.2026г. № КУВИ-001/2026-36955368			
Кадастровый номер:		50:09:0060510:2903	
		<p>Срок действия: не установлен;</p> <p>Содержание ограничения (обременения): На территории охранной зоны запрещается: возводить любые постройки и сооружения; высаживать деревья и кустарники всех видов, складировать корма, удобрения, материалы, сено и солому, располагать коновязи, содержать скот, выделять рыбопромысловые участки, производить добычу рыбы, а также водных животных и растений, устраивать водопой, производить колку и заготовку льда; сооружать проезды и переезды через трассы трубопроводов, устраивать стоянки автомобильного транспорта, тракторов и механизмов, размещать сады и огороды; производить мелиоративные земляные работы, сооружать оросительные и осушительные системы; производить всякого рода открытые и подземные, горные, строительные, монтажные и взрывные работы, планировку грунта; производить геологосъемочные, геолого - разведочные, поисковые, геодезические и другие изыскательские работы, связанные с устройством скважин, шурфов и взятием проб грунта (кроме почвенных образцов); перемещать, засыпать и ломать опознавательные и сигнальные знаки, контрольно - измерительные пункты; открывать люки, калитки и двери необслуживаемых усилительных пунктов кабельной связи, ограждений узлов линейной арматуры, станций катодной и дренажной защиты, линейных и смотровых колодцев и других линейных устройств, открывать и закрывать краны и задвижки, отключать или включать средства связи, энергоснабжения и телемеханики трубопроводов; устраивать всякого рода свалки, выливать растворы кислот, солей и щелочей; разрушать берегоукрепительные сооружения, водопропускные устройства, земляные и иные сооружения (устройства), предохраняющие трубопроводы от разрушения, а прилегающую территорию и окружающую местность - от аварийного разлива транспортируемой продукции; бросать якоря, проходить с отданными якорями, цепями, лотами, волокушами и тралями, производить дноуглубительные и землечерпальные работы; разводить огонь и размещать какие-либо открытые или закрытые источники огня.,50.00.2.516, Свидетельство о государственной регистрации права №0221691 от 13.10.2005.</p>	
50:09:0060510:2903/3	2	<p>вид ограничения (обременения): прочие ограничения прав и обременения объекта недвижимости;</p> <p>Срок действия: не установлен;</p> <p>Содержание ограничения (обременения): Временные.Дата истечения срока действия временного характера-15.11.2019</p>	
50:09:0060510:2903/4	14	<p>вид ограничения (обременения): прочие ограничения прав и обременения объекта недвижимости;</p> <p>Срок действия: не установлен;</p> <p>Содержание ограничения (обременения): Временные.Дата истечения срока действия временного характера-15.11.2019</p>	
50:09:0060510:2903/5	547	<p>вид ограничения (обременения): прочие ограничения прав и обременения объекта недвижимости;</p> <p>Срок действия: не установлен;</p> <p>Содержание ограничения (обременения): Временные. Дата истечения срока действия временного характера-22.11.2017</p>	

полное наименование должности	 <p>ДОКУМЕНТ ПОДПИСАН ЭЛЕКТРОННОЙ ПОДПИСЬЮ</p> <p>Сертификат: 83997148184797998005552191040001978443</p> <p>Владелец: ПУБЛИЧНО-ПРАВОВАЯ КОМПАНИЯ РОСКАДАСТР</p> <p>Действителен: с 24.12.2025 по 19.03.2027</p>		инициалы, фамилия

Земельный участок			
вид объекта недвижимости			
Лист № 3 раздела 4.1	Всего листов раздела 4.1: 15	Всего разделов: 8	Всего листов выписки: 83
19.03.2026г. № КУВИ-001/2026-36955368			
Кадастровый номер:		50:09:0060510:2903	
50:09:0060510:2903/6	7169	вид ограничения (обременения): прочие ограничения прав и обременения объекта недвижимости; Срок действия: не установлен; Содержание ограничения (обременения): Временные.Дата истечения срока действия временного характера-22.11.2017	
50:09:0060510:2903/7	11977	вид ограничения (обременения): прочие ограничения прав и обременения объекта недвижимости; Срок действия: не установлен; Содержание ограничения (обременения): Временные.Дата истечения срока действия временного характера-15.11.2019	
50:09:0060510:2903/8	2	вид ограничения (обременения): прочие ограничения прав и обременения объекта недвижимости; Срок действия: не установлен; Содержание ограничения (обременения): Временные.Дата истечения срока действия временного характера-15.11.2019	
50:09:0060510:2903/9	12378	вид ограничения (обременения): ограничения прав на земельный участок, предусмотренные статьей 56 Земельного кодекса Российской Федерации; Срок действия: не установлен; реквизиты документа-основания: карта (план) охранной зоны кольцевого магистрального нефтепровода с отводами от 30.09.2015 № б/н выдан: ООО "Алмакс-Гео"; Содержание ограничения (обременения): Ограничения установлены п. 4.3, 4.4 «Правил охраны магистральных трубопроводов», утвержденными Постановлением Госгортехнадзора России №9 от 22.04.1992 г.: «4.3. В охранных зонах трубопроводов запрещается производить всякого рода действия, могущие нарушить нормальную эксплуатацию трубопроводов либо привести к их повреждению, в частности: а) перемещать, засыпать и ломать опознавательные и сигнальные знаки, контрольно-измерительные пункты; б) открывать люки, калитки и двери необслуживаемых усилительных пунктов кабельной связи, ограждений узлов линейной арматуры, станций катодной и дренажной защиты, линейных и смотровых колодцев и других линейных устройств, открывать и закрывать краны и задвижки, отключать или включать средства связи, энергоснабжения и телемеханики трубопроводов; в) устраивать всякого рода свалки, выливать растворы кислот, солей и щелочей; г) разрушать берегоукрепительные сооружения, водопропускные устройства, земляные и иные сооружения (устройства), предохраняющие трубопроводы от разрушения, а прилегающую территорию и окружающую местность - от аварийного разлива транспортируемой продукции; д) бросать якоря, проходить с отданными якорями, цепями, лотами, волокушами и тралами, производить дноуглубительные и землечерпальные работы; е) разводить огонь и размещать какие-либо открытые или закрытые источники огня. 4.4. В охранных зонах трубопроводов без письменного разрешения предприятий трубопроводного транспорта запрещается: а) возводить любые постройки и сооружения на расстоянии ближе 1000 м от оси аммиакопровода запрещается: строить коллективные сады с жилыми домами, устраивать массовые спортивные соревнования, соревнования с участием	



ДОКУМЕНТ ПОДПИСАН
ЭЛЕКТРОННОЙ ПОДПИСЬЮ

Сертификат: 83997148184797998005552191040001978443
Владелец: ПУБЛИЧНО-ПРАВОВАЯ КОМПАНИЯ
РОСКАДАСТР
Действителен: с 24.12.2025 по 19.03.2027

полное наименование должности

инициалы, фамилия

Земельный участок			
вид объекта недвижимости			
Лист № 4 раздела 4.1	Всего листов раздела 4.1: 15	Всего разделов: 8	Всего листов выписки: 83
19.03.2026г. № КУВИ-001/2026-36955368			
Кадастровый номер:		50:09:0060510:2903	

		<p>зрителей, купания, массовый отдых людей, любительское рыболовство, расположение временных полевых жилищ и станов любого назначения, загоны для скота; б) высаживать деревья и кустарники всех видов, складировать корма, удобрения, материалы, сено и солому, располагать коновязи, содержать скот, выделять рыбопромысловые участки, производить добычу рыбы, а также водных животных и растений, устраивать водопой, производить колку и заготовку льда; в) сооружать проезды и переезды через трассы трубопроводов, устраивать стоянки автомобильного транспорта, тракторов и механизмов, размещать сады и огороды; г) производить мелиоративные земляные работы, сооружать оросительные и осушительные системы; д) производить всякого рода открытые и подземные, горные, строительные, монтажные и взрывные работы, планировку грунта. Письменное разрешение на производство взрывных работ в охранных зонах трубопроводов выдается только после представления предприятием, производящим эти работы, соответствующих материалов, предусмотренных действующими Едиными</p> <p>правилами безопасности при взрывных работах; е) производить геолого-съёмочные, геолого-разведочные, поисковые, геодезические и другие изыскательские работы, связанные с устройством скважин, шурфов и взятием проб грунта (кроме почвенных образцов). Предприятия и организации, получившие письменное разрешение на ведение в охранных зонах трубопроводов работ, обязаны выполнять их с соблюдением условий, обеспечивающих сохранность трубопроводов и опознавательных знаков, и несут ответственность за повреждение последних.»;</p> <p>Реестровый номер границы: 50.00.2.516</p>
50:09:0060510:2903/11	950	<p>вид ограничения (обременения): ограничения прав на земельный участок, предусмотренные статьей 56 Земельного кодекса Российской Федерации;</p> <p>Срок действия: не установлен;</p> <p>реквизиты документа-основания: доверенность от 05.12.2015 № 843 выдан: ООО "Газпром трансгаз Москва";</p> <p>Содержание ограничения (обременения): согласно "Правила охраны магистральных трубопроводов" (утв. Минтопэнерго РФ от 29.04.1992, Постановлением Госгортехнадзора РФ от 22.04.1992 №9): в охранных зонах трубопроводов запрещается производить всякого рода действия, могущие нарушить нормальную эксплуатацию трубопроводов либо привести к их повреждению, в частности: а) перемещать, засыпать и ломать опознавательные и сигнальные знаки, контрольно-измерительные пункты; б) открывать люки, калитки и двери необслуживаемых усилительных пунктов кабельной связи, ограждений узлов линейной арматуры, станций катодной и дренажной защиты, линейных и смотровых колодцев и других линейных устройств, открывать и закрывать краны и задвижки, отключать или включать средства связи, энергоснабжения и телемеханики трубопроводов; в) устраивать всякого рода свалки, выливать растворы кислот, солей и щелочей; г) разрушать берегоукрепительные сооружения, водопропускные устройства, земляные и иные сооружения (устройства), предохраняющие трубопроводы от разрушения, а прилегающую территорию и окружающую местность – от аварийного разлива транспортируемой</p>

полное наименование должности		 <p>ДОКУМЕНТ ПОДПИСАН ЭЛЕКТРОННОЙ ПОДПИСЬЮ</p> <p>Сертификат: 83997148184797998005552191040001978443</p> <p>Владелец: ПУБЛИЧНО-ПРАВОВАЯ КОМПАНИЯ РОСКАДАСТР</p> <p>Действителен: с 24.12.2025 по 19.03.2027</p>	инициалы, фамилия

Земельный участок			
вид объекта недвижимости			
Лист № 5 раздела 4.1	Всего листов раздела 4.1: 15	Всего разделов: 8	Всего листов выписки: 83
19.03.2026г. № КУВИ-001/2026-36955368			
Кадастровый номер:		50:09:0060510:2903	
		<p>продукции; е) разводить огонь и размещать какие-либо открытые или закрытые источники огня. В охранных зонах трубопроводов без письменного разрешения предприятий трубопроводного транспорта запрещается: а) возводить любые постройки и сооружения; б) высаживать деревья и кустарники всех видов, складировать корма, удобрения, материалы, сено и солому, располагать коновязи, содержать скот, выделять рыбопромысловые участки, производить добычу рыбы, а также водных животных и растений, устраивать водопои, производить колку и заготовку льда; в) сооружать проезды и переезды через трассы трубопроводов, устраивать стоянки автомобильного транспорта, тракторов и механизмов, размещать сады и огороды; г) производить мелиоративные земляные работы, сооружать оросительные и осушительные системы; д) производить всякого рода открытые и подземные, горные, строительные, монтажные и взрывные работы, планировку фунта. Письменное разрешение на производство взрывных работ в охранных зонах трубопроводов выдается только после представления предприятием, производящим эти работы, соответствующих материалов, предусмотренных действующими Едиными правилами безопасности при взрывных работах; е) производить геологосъемочные, геолого - разведочные, поисковые, геодезические и другие изыскательские работы, связанные с устройством скважин, шурфов и взятием проб фунта (кроме почвенных образцов). Предприятия и организации, получившие письменное разрешение на ведение в охранных зонах трубопроводов работ, обязаны выполнять их с соблюдением условий, обеспечивающих сохранность трубопроводов и опознавательных знаков, и несут ответственность за повреждение последних.;</p> <p>Реестровый номер границы: 50.09.2.166</p>	
50:09:0060510:2903/15	2914	<p>вид ограничения (обременения): ограничения прав на земельный участок, предусмотренные статьей 56 Земельного кодекса Российской Федерации;</p> <p>Срок действия: не установлен;</p> <p>реквизиты документа-основания: решение суда от 18.07.2019 № А41-39565/2019 выдан: Арбитражный суд Московской области ;</p> <p>Содержание ограничения (обременения): согласно СП 36.13330.2012 Магистральные трубопроводы. Актуализированная редакция СНиП 2.05.06-85* (УТВЕРЖДЕН приказом Федерального агентства по строительству и жилищно-коммунальному хозяйству (Госстрой) от 25 декабря 2012 г. N 108/ГС и введен в действие с 1 июля 2013 г.), для газораспределительных и компрессорных станций в таблице 5 строка 1. 1 Города и другие населенные пункты; коллективные сады с садовыми домиками, дачные поселки; отдельные промышленные и сельскохозяйственные предприятия, тепличные комбинаты и хозяйства; птицефабрики; молокозаводы; карьеры разработки полезных ископаемых; гаражи и открытые стоянки для автомобилей индивидуальных владельцев на количество автомобилей свыше 20; установки комплексной подготовки нефти и газа и их групповые и сборные пункты; отдельно стоящие здания с массовым скоплением людей (школы, больницы, клубы, детские сады и ясли, вокзалы и т.д.); 3-этажные жилые здания и выше; железнодорожные станции; аэропорты; морские и речные порты и пристани; гидроэлектростанции; гидротехнические сооружения морского и речного транспорта; мачты (башни) и сооружения</p>	



ДОКУМЕНТ ПОДПИСАН
ЭЛЕКТРОННОЙ ПОДПИСЬЮ

Сертификат: 83997148184797998005552191040001978443
Владелец: ПУБЛИЧНО-ПРАВОВАЯ КОМПАНИЯ
РОСКАДАСТР
Действителен: с 24.12.2025 по 19.03.2027

полное наименование должности

инициалы, фамилия

Земельный участок			
вид объекта недвижимости			
Лист № 6 раздела 4.1	Всего листов раздела 4.1: 15	Всего разделов: 8	Всего листов выписки: 83

19.03.2026г. № КУВИ-001/2026-36955368

Кадастровый номер:

50:09:0060510:2903

		<p>многоканальной радиорелейной линии технологической связи трубопроводов; мачты (башни) и сооружения многоканальной радиорелейной связи Министерства связи России и других ведомств; телевизионные башни; минимальные расстояний от газораспределительных и компрессорных станций с номинальным диаметром газопровода первого класса (DN): 300 DN и меньше – 500/150 м; Свыше 300 DN до 600 DN – 500/175 м; Свыше 600 DN до 800 DN – 700/200 м; Свыше 800 DN до 1000 DN – 700/250 м; Свыше 1000 DN до 1200 DN – 700/300 м; Свыше 1200 DN до 1400 DN – 700/350 м; с номинальным диаметром газопровода второго класса (DN): 300 DN и меньше – 500/100 м; Свыше 300 DN до 600 DN – 500/125 м; Примечания: 1 Расстояния, указанные перед чертой (/), относятся к компрессорным станциям (КС), после чертой - к газораспределительным станциям (ГРС). ;</p> <p>Реестровый номер границы: 50:09-6.456;</p> <p>Вид объекта реестра границ: Зона с особыми условиями использования территории;</p> <p>Вид зоны по документу: Зона минимальных расстояний здания ГРС Зеленоград-3; Тип зоны: Охранная зона инженерных коммуникаций; Номер: -</p>
50:09:0060510:2903/16	111280	<p>вид ограничения (обременения): ограничения прав на земельный участок, предусмотренные статьей 56 Земельного кодекса Российской Федерации;</p> <p>Срок действия: не установлен;</p> <p>реквизиты документа-основания: interact_entry_boundaries_a0d56fb3-7fd3-4972-add4-81627f4cb584.zip от 29.10.2024 № 6/н;</p> <p>Содержание ограничения (обременения): согласно СП 36.13330.2012 Магистральные трубопроводы. Актуализированная редакция СНиП 2.05.06-85* (УТВЕРЖДЕН приказом Федерального агентства по строительству и жилищно-коммунальному хозяйству (Госстрой) от 25 декабря 2012 г. N 108/ГС и введен в действие с 1 июля 2013 г.), минимальные расстояний газопроводов и нефтепроводов приведены в таблице 4 строка 1: Города и другие населенные пункты, коллективные сады с садовыми домиками, дачные поселки; отдельные промышленные и сельскохозяйственные предприятия; тепличные комбинаты и хозяйства; птицефабрики; молокозаводы; карьеры разработки полезных ископаемых; гаражи и открытые стоянки для автомобилей индивидуальных владельцев на количество автомобилей более 20; отдельно стоящие здания с массовым скоплением людей (школы, больницы, клубы, детские сады и ясли, вокзалы и т.д.); жилые здания 3-этажные и выше; железнодорожные станции; аэропорты; морские и речные порты и пристани; гидроэлектростанции; гидротехнические сооружения морского и речного транспорта; очистные сооружения и насосные станции водопроводные, не относящиеся к магистральному трубопроводу, мосты железных дорог общей сети и автомобильных дорог I и II категорий с пролетом свыше 20 м (при прокладке нефтепроводов и нефтепродуктопроводов ниже мостов по течению); склады легковоспламеняющихся и горючих жидкостей и газов с объемом хранения свыше 1000 м; автозаправочные станции; мачты (башни) и сооружения многоканальной радиорелейной линии технологической связи трубопроводов, мачты (башни) и сооружения многоканальной радиорелейной линии связи операторов</p>



ДОКУМЕНТ ПОДПИСАН
ЭЛЕКТРОННОЙ ПОДПИСЬЮ

Сертификат: 83997148184797998005552191040001978443

Владелец: ПУБЛИЧНО-ПРАВОВАЯ КОМПАНИЯ

РОСКАДАСТР

Действителен: с 24.12.2025 по 19.03.2027

полное наименование должности

инициалы, фамилия

Земельный участок			
вид объекта недвижимости			
Лист № 7 раздела 4.1	Всего листов раздела 4.1: 15	Всего разделов: 8	Всего листов выписки: 83
19.03.2026г. № КУВИ-001/2026-36955368			
Кадастровый номер:		50:09:0060510:2903	
		<p>связи - владельцев коммуникаций; минимальные расстояний от оси газопровода номинальным диаметром (DN): 300 DN и меньше – 100 м; Свыше 300 DN до 600 DN – 150 м; Свыше 600 DN до 800 DN – 200 м; Свыше 800 DN до 1000 DN – 250 м; Свыше 1000 DN до 1200 DN – 300 м; Свыше 1200 DN до 1400 DN – 350 м;</p> <p>Реестровый номер границы: 50:00-6.1504;</p> <p>Вид объекта реестра границ: Зона с особыми условиями использования территории;</p> <p>Вид зоны по документу: Зона минимальных расстояний магистрального газопровода-отвода "Химки-Крюково"; Тип зоны: Зона минимальных расстояний до магистральных или промышленных трубопроводов (газопроводов, нефтепроводов и нефтепродуктопроводов, аммиакопроводов); Номер: 50.00.2.946</p>	
50:09:0060510:2903/19	8801	<p>вид ограничения (обременения): ограничения прав на земельный участок, предусмотренные статьей 56 Земельного кодекса Российской Федерации;</p> <p>Срок действия: не установлен;</p> <p>реквизиты документа-основания: распоряжение Об изменении зоны с особыми условиями использования территории кольцевого магистрального нефтепродуктопровода на участке «МНПП – Восточное полукольцо с 0 км по 159 км, три линии: АБ, ДТ, ТС-1», «МНПП – Западное полукольцо с 0 км по 43 км, с 84 км по 99 км, со 101 км по 169 км, три линии: АБ, ДТ, ТС-1», «МНПП – отвод на топливозаправочный комплекс аэропорта «Шереметьево» линия: ТС-1» от 01.08.2023 № 86-р выдан: Министерство энергетики Московской области; распоряжение Об изменении зоны с особыми условиями использования территории кольцевого магистрального нефтепродуктопровода на участке «МНПП – Восточное полукольцо с 0 км по 159 км, три линии: АБ, ДТ, ТС-1», «МНПП – Западное полукольцо с 0 км по 43 км, с 84 км по 99 км, со 101 км по 169 км, три линии: АБ, ДТ, ТС-1», «МНПП – отвод на топливозаправочный комплекс аэропорта «Шереметьево» линия: ТС-1» (реестровый номер 50:00-6.336)" от 16.10.2025 № 224-Р выдан: Министерство энергетики Московской области;</p> <p>Содержание ограничения (обременения): Правила охраны магистральных трубопроводов, утвержденные Минтопэнерго России 29.04.1992 г., постановление Госгортехнадзора России от 22.04.1992 г. №9. В охранных зонах трубопроводов запрещается производить всякого рода действия, могущих нарушить нормальную эксплуатацию трубопроводов либо привести к их повреждению, в частности: а) перемещать, засыпать и ломать опознавательные и сигнальные знаки, контрольно-измерительные пункты; б) открывать люки, калитки и двери необслуживаемых усилительных пунктов кабельной связи, ограждений узлов линейной арматуры, станций катодной и дренажной защиты, линейных и смотровых колодцев и других линейных устройств, открывать и закрывать краны и задвижки, отключать и включать средства связи, энергосбережения и телемеханики трубопроводов; в) устраивать всякого рода свалки, выливать растворы кислот, солей и щелочей; г) разрушать берегоукрепительные сооружения, водопропускные устройства, земляные и иные сооружения (устройства), предохраняющие трубопроводы от разрушения, а прилегающую территорию и окружающую местность- от аварийного разлива транспортируемой</p>	



ДОКУМЕНТ ПОДПИСАН
ЭЛЕКТРОННОЙ ПОДПИСЬЮ

Сертификат: 83997148184797998005552191040001978443
Владелец: ПУБЛИЧНО-ПРАВОВАЯ КОМПАНИЯ
РОСКАДАСТР
Действителен: с 24.12.2025 по 19.03.2027

полное наименование должности

инициалы, фамилия

Земельный участок			
вид объекта недвижимости			
Лист № 8 раздела 4.1	Всего листов раздела 4.1: 15	Всего разделов: 8	Всего листов выписки: 83
19.03.2026г. № КУВИ-001/2026-36955368			
Кадастровый номер:		50:09:0060510:2903	
		<p>продукции; д) бросать якоря, проходить с отданными якорями, цепями, лотами, волокушами и тралами, производить дноуглубительные и землечерпательные работы; е) разводить огонь и размещать какие-либо открытые и закрытые источники огня. В охранных зонах трубопроводов без письменного разрешения предприятий трубопроводного транспорта запрещается: а) возводить любые постройки и сооружения; б) высаживать деревья и кустарники всех видов, складировать корма, удобрения, материалы, сено и солому, располагать коновязи, содержать скот, выделять рыбопромысловые участки, производить добычу рыбы, а также водных животных и растений, устраивать водопой, производить колку и заготовку льда; в) сооружать проезды и переезды через трассы трубопроводов, устраивать стоянки автомобильного транспорта, тракторов и механизмов, размещать сады и огороды; г) производить мелиоративные земляные работы, сооружать оросительные и осушительные системы; д) производить всякого рода открытые и подземные, горные, строительные, монтажные и взрывные работы, планировку грунта. Письменное разрешение на производство взрывных работ в охранных зонах трубопроводов выдается только после представления предприятием, производящим эти работы, соответствующих материалов, предусмотренных действующими Едиными правилами безопасности при взрывных работах; е) производить геологосъемочные, геодогоразведочные, поисковые, геодезические и другие изыскательные работы, связанные с устройством скважин, шурфов и взятием проб грунта (кроме почвенных образцов). Предприятия и организации, получившие письменное разрешение на ведение в охранных зонах трубопроводов работ, обязаны выполнять их с соблюдением условий, обеспечивающих сохранность трубопроводов и опознавательных знаков, и несут ответственность за повреждение последних.;</p> <p>Реестровый номер границы: 50:00-6.336;</p> <p>Вид объекта реестра границ: Зона с особыми условиями использования территории;</p> <p>Вид зоны по документу: Охранная зона кольцевого магистрального нефтепродуктопровода на участке «МНПП - Восточное полукольцо с 0 км по 159 км, три линии: АБ, ДТ, ТС-1», «МНПП - Западное полукольцо с 0 км по 43 км, с 84 км по 99 км, со 101 км по 169 км, три линии: АБ, ДТ, ТС-1», «МНПП – отвод на топливозаправочный комплекс аэропорта «Шереметьево» линия: ТС-1»; Тип зоны: Охранная зона трубопроводов (газопроводов, нефтепроводов и нефтепродуктопроводов, аммиакопроводов); Номер: 50:00-6.336</p>	
50:09:0060510:2903/20	369954	<p>вид ограничения (обременения): ограничения прав на земельный участок, предусмотренные статьей 56 Земельного кодекса Российской Федерации;</p> <p>Срок действия: не установлен;</p> <p>реквизиты документа-основания: об установлении санитарно-защитной зоны для действующего предприятия Филиала компании с ограниченной ответственностью «ЛИДКОМ ИНВЕСТМЕНТС ЛИМИТЕД» «Многофункциональный торгово-развлекательный комплекс с элементами спортивной, семейно-досуговой и сопутствующей инфраструктуры» по адресу: Московская область, г.о.</p>	



ДОКУМЕНТ ПОДПИСАН
ЭЛЕКТРОННОЙ ПОДПИСЬЮ

Сертификат: 83997148184797998005552191040001978443
Владелец: ПУБЛИЧНО-ПРАВОВАЯ КОМПАНИЯ
РОСКАДАСТР
Действителен: с 24.12.2025 по 19.03.2027

полное наименование должности

инициалы, фамилия

Земельный участок			
вид объекта недвижимости			
Лист № 9 раздела 4.1	Всего листов раздела 4.1: 15	Всего разделов: 8	Всего листов выписки: 83
19.03.2026г. № КУВИ-001/2026-36955368			
Кадастровый номер:		50:09:0060510:2903	
		<p>Солнечногорск, р.п. Ржавки, мкр. № 2, на земельных участках с КН 59:09:0060510:2903, 59:09:0060510:2902, 59:09:0060510:2904, 59:09:0060510:2905, 59:09:0060510:2906, 59:09:0060510:2907, 59:09:0060510:2908. от 23.10.2023 № 345-04 выдан: Управление федеральной службы по надзору в сфере защиты прав потребителей и благополучия человека по Московской области;</p> <p>Содержание ограничения (обременения): В соответствии с п. 2 Решения об установлении санитарно защитной зоны №345-04 от 23.10.2023г. Установить ограничения использования земельных участков в границах санитарно-защитной зоны для действующего предприятия Филиала компании с ограниченной ответственностью «ЛИДКОМ ИНВЕСТМЕНТС ЛИМИТЕД» «Многофункциональный торгово-развлекательный комплекс с элементами спортивной, семейно-досуговой и сопутствующей инфраструктуры» по адресу: Московская область, г.о. Солнечногорск, р.п. Ржавки, мкр. № 2, на земельных участках с кадастровыми номерами 50:09:0060510:2903, 50:09:0060510:2902, 50:09:0060510:2904, 50:09:0060510:2905, 50:09:0060510:2906, 50:09:0060510:2907, 50:09:0060510:2908, согласно которым не допускается использование земельных участков в границах санитарно-защитной зоны в целях: - размещение жилой застройки, объектов образовательного и медицинского назначения, спортивных сооружений открытого типа, организаций отдыха детей и их оздоровления, зон рекреационного назначения и для ведения садоводства; - размещение объектов для производства и хранения лекарственных средств, объектов пищевых отраслей промышленности, оптовых складов продовольственного сырья и пищевой продукции, комплексов водопроводных сооружений для подготовки и хранения питьевой воды, использования земельных участков в целях производства, хранения и переработки сельскохозяйственной продукции, предназначенной для дальнейшего использования в качестве пищевой продукции, за исключением земельных участков с кадастровыми номерами: 50:09:0060510:2736, 50:09:0060510:2737, 50:09:0060510:118, 50:09:0060510:2723, 50:09:0060510:2872 для ведения сельскохозяйственного производства. ЗОУИТ установлена бессрочно.;</p> <p>Реестровый номер границы: 50:09-6.997;</p> <p>Вид объекта реестра границ: Зона с особыми условиями использования территории;</p> <p>Вид зоны по документу: Санитарно-защитная зона для действующего предприятия Филиала компании с ограниченной ответственностью «ЛИДКОМ ИНВЕСТМЕНТС ЛИМИТЕД» «Многофункциональный торгово-развлекательный комплекс с элементами спортивной, семейно-досуговой и сопутствующей инфраструктуры» по адресу: Московская область, г.о. Солнечногорск, р.п. Ржавки, мкр. № 2; Тип зоны: Санитарно-защитная зона предприятий, сооружений и иных объектов</p>	
50:09:0060510:2903/21	8	<p>вид ограничения (обременения): ограничения прав на земельный участок, предусмотренные статьей 56 Земельного кодекса Российской Федерации;</p> <p>Срок действия: не установлен;</p>	




ДОКУМЕНТ ПОДПИСАН
ЭЛЕКТРОННОЙ ПОДПИСЬЮ

Сертификат: 83997148184797998005552191040001978443
Владелец: ПУБЛИЧНО-ПРАВОВАЯ КОМПАНИЯ
РОСКАДАСТР
Действителен: с 24.12.2025 по 19.03.2027


полное наименование должности

инициалы, фамилия

Земельный участок			
вид объекта недвижимости			
Лист № 10 раздела 4.1	Всего листов раздела 4.1: 15	Всего разделов: 8	Всего листов выписки: 83
19.03.2026г. № КУВИ-001/2026-36955368			
Кадастровый номер:		50:09:0060510:2903	
		<p>реквизиты документа-основания: об утверждении границ охранных зон газораспределительных сетей, расположенных в Московской области от 29.03.2024 № 407-РМ выдан: Министерство экологии и природопользования Московской области;</p> <p>Содержание ограничения (обременения): а) строить объекты жилищно-гражданского и производственного назначения; б) сносить и реконструировать мосты, коллекторы, автомобильные и железные дороги с расположенными на них газораспределительными сетями без предварительного выноса этих газопроводов по согласованию с эксплуатационными организациями; в) разрушать берегоукрепительные сооружения, водопропускные устройства, земляные и иные сооружения, предохраняющие газораспределительные сети от разрушений; г) перемещать, повреждать, засыпать и уничтожать опознавательные знаки, контрольно-измерительные пункты и другие устройства газораспределительных сетей; д) устраивать свалки и склады, разливать растворы кислот, солей, щелочей и других химически активных веществ; е) огораживать и перегораживать охранные зоны, препятствовать доступу персонала эксплуатационных организаций к газораспределительным сетям, проведению обслуживания и устранению повреждений газораспределительных сетей; ж) разводить огонь и размещать источники огня; з) рыть погребов, копать и обрабатывать почву сельскохозяйственными и мелиоративными орудиями и механизмами на глубину более 0,3 метра; и) открывать калитки и двери газорегуляторных пунктов, станций катодной и дренажной защиты, люки подземных колодцев, включать или отключать электроснабжение средств связи, освещения и систем телемеханики; к) набрасывать, приставлять и привязывать к опорам и надземным газопроводам, ограждениям и зданиям газораспределительных сетей посторонние предметы, лестницы, влезать на них; л) самовольно подключаться к газораспределительным сетям. Охранная зона установлена бессрочно;</p> <p>Реестровый номер границы: 50:09-6.1159;</p> <p>Вид объекта реестра границ: Зона с особыми условиями использования территории;</p> <p>Вид зоны по документу: Охранная зона объекта «Газопровод высокого и среднего давления Р< или = 0,6 МПа, Р< или = 0,1 МПа», кадастровый номер 50:09:0000000:190224; Тип зоны: Охранная зона трубопроводов (газопроводов, нефтепроводов и нефтепродуктопроводов, аммиакопроводов)</p>	
50:09:0060510:2903/22	1690	данные отсутствуют	
50:09:0060510:2903/23	242207	<p>вид ограничения (обременения): ограничения прав на земельный участок, предусмотренные статьей 56 Земельного кодекса Российской Федерации;</p> <p>Срок действия: не установлен;</p> <p>реквизиты документа-основания: приказ "Об установлении приаэродромной территории аэродрома Москва (Шереметьево)" от 17.04.2020 № 395-П выдан: Федеральное агентство воздушного транспорта (Росавиация);</p> <p>Содержание ограничения (обременения): В секторе 3.2.2 запрещается размещение объектов, предельная абсолютная высота</p>	

полное наименование должности		ДОКУМЕНТ ПОДПИСАН ЭЛЕКТРОННОЙ ПОДПИСЬЮ	инициалы, фамилия
	Сертификат: 83997148184797998005552191040001978443		
	Владелец: ПУБЛИЧНО-ПРАВОВАЯ КОМПАНИЯ		
	РОСКАДАСТР		
	Действителен: с 24.12.2025 по 19.03.2027		

Земельный участок			
вид объекта недвижимости			
Лист № 11 раздела 4.1	Всего листов раздела 4.1: 15	Всего разделов: 8	Всего листов выписки: 83
19.03.2026г. № КУВИ-001/2026-36955368			
Кадастровый номер:		50:09:0060510:2903	
		<p>которых от минимального до максимального значения определяется для соответствующей ограничительной поверхности (коническая поверхность) в соответствии с ФАП-262 от 267 м до 293 м . Статья 47 Воздушного кодекса Российской Федерации .Правила установления приаэродромной территории.ФАП-262. Для существующих объектов должно быть получено согласование размещения в соответствии с частью 3 статьи 4 Федерального закона № 135-ФЗ. Зона установлена бессрочно.;</p> <p>Реестровый номер границы: 50:00-6.2776;</p> <p>Вид объекта реестра границ: Зона с особыми условиями использования территории;</p> <p>Вид зоны по документу: сектор 3.2.2 третьей подзоны приаэродромной территории аэродрома Москва (Шереметьево); Тип зоны: Охранная зона транспорта</p>	
50:09:0060510:2903/24	96796	<p>вид ограничения (обременения): ограничения прав на земельный участок, предусмотренные статьей 56 Земельного кодекса Российской Федерации;</p> <p>Срок действия: не установлен;</p> <p>реквизиты документа-основания: приказ "Об установлении приаэродромной территории аэродрома Москва (Шереметьево)" от 17.04.2020 № 395-П выдан: Федеральное агентство воздушного транспорта (Росавиация);</p> <p>Содержание ограничения (обременения): В секторе 3.2.3 запрещается размещение объектов, предельная абсолютная высота которых от минимального до максимального значения определяется для соответствующей ограничительной поверхности (коническая поверхность) в соответствии с ФАП-262 от 293 м до 317 м. Статья 47 Воздушного кодекса Российской Федерации .Правила установления приаэродромной территории.ФАП-262. Для существующих объектов должно быть получено согласование размещения в соответствии с частью 3 статьи 4 Федерального закона № 135-ФЗ. Зона установлена бессрочно.;</p> <p>Реестровый номер границы: 50:00-6.2781;</p> <p>Вид объекта реестра границ: Зона с особыми условиями использования территории;</p> <p>Вид зоны по документу: сектор 3.2.3 третьей подзоны приаэродромной территории аэродрома Москва (Шереметьево); Тип зоны: Охранная зона транспорта</p>	
50:09:0060510:2903/25	8815	<p>вид ограничения (обременения): публичный сервитут;</p> <p>Срок действия: не установлен;</p> <p>реквизиты документа-основания: об установлении публичного сервитута для использования земель и земельных участков в целях эксплуатации нефтепровода федерального значения "МНПП - Западное полукольцо с 0 по 43 км, с 84 по 99 км, со 101 по 169 км, три линии: АБ, ДТ, ТС-1" от 17.03.2025 № 265 выдан: Министерство энергетики Российской Федерации;</p> <p>Содержание ограничения (обременения): ;</p>	

полное наименование должности	 <p>ДОКУМЕНТ ПОДПИСАН ЭЛЕКТРОННОЙ ПОДПИСЬЮ</p> <p>Сертификат: 83997148184797998005552191040001978443</p> <p>Владелец: ПУБЛИЧНО-ПРАВОВАЯ КОМПАНИЯ РОСКАДАСТР</p> <p>Действителен: с 24.12.2025 по 19.03.2027</p>	инициалы, фамилия

Земельный участок			
вид объекта недвижимости			
Лист № 12 раздела 4.1	Всего листов раздела 4.1: 15	Всего разделов: 8	Всего листов выписки: 83
19.03.2026г. № КУВИ-001/2026-36955368			
Кадастровый номер:		50:09:0060510:2903	
		Реестровый номер границы: 50:00:0000000-17.38	
50:09:0060510:2903/26	30953	<p>вид ограничения (обременения): ограничения прав на земельный участок, предусмотренные статьей 56 Земельного кодекса Российской Федерации;</p> <p>Срок действия: не установлен;</p> <p>реквизиты документа-основания: приказ "Об установлении приаэродромной территории аэродрома Москва (Шереметьево)" от 17.04.2020 № 395-П выдан: Федеральное агентство воздушного транспорта (Росавиация);</p> <p>Содержание ограничения (обременения): В секторе 3.2.1 запрещается размещение объектов, предельная абсолютная высота которых от минимального до максимального значения определяется для соответствующей ограничительной поверхности (коническая поверхность) в соответствии с ФАП-262 от 242 м до 267 м. Статья 47 Воздушного кодекса Российской Федерации .Правила установления приаэродромной территории.ФАП-262. Для существующих объектов должно быть получено согласование размещения в соответствии с частью 3 статьи 4 Федерального закона № 135-ФЗ. Зона установлена бессрочно.;</p> <p>Реестровый номер границы: 50:00-6.2772;</p> <p>Вид объекта реестра границ: Зона с особыми условиями использования территории;</p> <p>Вид зоны по документу: сектор 3.2.1 третьей подзоны приаэродромной территории аэродрома Москва (Шереметьево); Тип зоны: Охранная зона транспорта</p>	
10	данные отсутствуют	<p>вид ограничения (обременения): ограничения прав на земельный участок, предусмотренные статьей 56 Земельного кодекса Российской Федерации;</p> <p>Срок действия: не установлен;</p> <p>реквизиты документа-основания: доверенность от 05.12.2015 № 843 выдан: ООО "Газпром трансгаз Москва";</p> <p>Содержание ограничения (обременения): согласно СП 36.13330.2012 Магистральные трубопроводы. Актуализированная редакция СНиП 2.05.06-85* (УТВЕРЖДЕН приказом Федерального агентства по строительству и жилищно-коммунальному хозяйству (Госстрой) от 25 декабря 2012 г. N 108/ГС и введен в действие с 1 июля 2013 г.), минимальные расстояний газопроводов и нефтепроводов приведены в таблице 4 строка 1: Города и другие населенные пункты; коллективные сады с садовыми домиками, дачные поселки; отдельные промышленные и сельскохозяйственные предприятия; тепличные комбинаты и хозяйства; птицефабрики; молокозаводы; карьеры разработки полезных ископаемых; гаражи и открытые стоянки для автомобилей индивидуальных владельцев на количество автомобилей более 20; отдельно стоящие здания с массовым скоплением людей (школы, больницы, клубы, детские сады и ясли, вокзалы и т.д.); жилые здания 3-этажные и выше; железнодорожные станции; аэропорты; морские и речные порты и пристани; гидроэлектростанции; гидротехнические сооружения морского и речного транспорта; очистные сооружения и насосные станции водопроводные, не относящиеся к магистральному трубопроводу, мосты</p>	



ДОКУМЕНТ ПОДПИСАН
ЭЛЕКТРОННОЙ ПОДПИСЬЮ

Сертификат: 83997148184797998005552191040001978443
Владелец: ПУБЛИЧНО-ПРАВОВАЯ КОМПАНИЯ
РОСКАДАСТР
Действителен: с 24.12.2025 по 19.03.2027

полное наименование должности

инициалы, фамилия

Земельный участок			
вид объекта недвижимости			
Лист № 13 раздела 4.1	Всего листов раздела 4.1: 15	Всего разделов: 8	Всего листов выписки: 83
19.03.2026г. № КУВИ-001/2026-36955368			
Кадастровый номер:		50:09:0060510:2903	
		<p>железных дорог общей сети и автомобильных дорог I и II категорий с пролетом свыше 20 м (при прокладке нефтепроводов и нефтепродуктопроводов ниже мостов по течению); склады легковоспламеняющихся и горючих жидкостей и газов с объемом хранения свыше 1000 м; автозаправочные станции; мачты (башни) и сооружения многоканальной радиорелейной линии технологической связи трубопроводов, мачты (башни) и сооружения многоканальной радиорелейной линии связи операторов связи - владельцев коммуникаций; минимальные расстояний от оси газопровода номинальным диаметром (DN): 300 DN и меньше – 100 м; Свыше 300 DN до 600 DN – 150 м; Свыше 600 DN до 800 DN – 200 м; Свыше 800 DN до 1000 DN – 250 м; Свыше 1000 DN до 1200 DN – 300 м; Свыше 1200 DN до 1400 DN – 350 м;;</p> <p>Реестровый номер границы: 50.00.2.943</p>	
12	данные отсутствуют	<p>вид ограничения (обременения): ограничения прав на земельный участок, предусмотренные статьей 56 Земельного кодекса Российской Федерации;</p> <p>Срок действия: не установлен;</p> <p>реквизиты документа-основания: доверенность от 05.12.2015 № 843 выдан: ООО "Газпром трансгаз Москва";</p> <p>Содержание ограничения (обременения): согласно СП 36.13330.2012 Магистральные трубопроводы. Актуализированная редакция СНиП 2.05.06-85* (УТВЕРЖДЕН приказом Федерального агентства по строительству и жилищно-коммунальному хозяйству (Госстрой) от 25 декабря 2012 г. N 108/ГС и введен в действие с 1 июля 2013 г.), для газораспределительных и компрессорных станций в таблице 5 строка 1. 1 Города и другие населенные пункты; коллективные сады с садовыми домиками, дачные поселки; отдельные промышленные и сельскохозяйственные предприятия, тепличные комбинаты и хозяйства; птицефабрики; молокозаводы; карьеры разработки полезных ископаемых; гаражи и открытые стоянки для автомобилей индивидуальных владельцев на количество автомобилей свыше 20; установки комплексной подготовки нефти и газа и их групповые и сборные пункты; отдельно стоящие здания с массовым скоплением людей (школы, больницы, клубы, детские сады и ясли, вокзалы и т.д.); 3-этажные жилые здания и выше; железнодорожные станции; аэропорты; морские и речные порты и пристани; гидроэлектростанции; гидротехнические сооружения морского и речного транспорта; мачты (башни) и сооружения многоканальной радиорелейной линии технологической связи трубопроводов; мачты (башни) и сооружения многоканальной радиорелейной связи Министерства связи России и других ведомств; телевизионные башни; минимальные расстояний от газораспределительных и компрессорных станций с номинальным диаметром газопровода первого класса (DN): 300 DN и меньше – 500/150 м; Свыше 300 DN до 600 DN – 500/175 м; Свыше 600 DN до 800 DN – 700/200 м; Свыше 800 DN до 1000 DN – 700/250 м; Свыше 1000 DN до 1200 DN – 700/300 м; Свыше 1200 DN до 1400 DN – 700/350 м; с номинальным диаметром газопровода второго класса (DN): 300 DN и меньше – 500/100 м; Свыше 300 DN до 600 DN – 500/125 м; Примечания: 1 Расстояния, указанные перед чертой (/), относятся к компрессорным станциям (КС), после чертой - к газораспределительным станциям (ГРС).;</p>	



ДОКУМЕНТ ПОДПИСАН
ЭЛЕКТРОННОЙ ПОДПИСЬЮ

Сертификат: 83997148184797998005552191040001978443
Владелец: ПУБЛИЧНО-ПРАВОВАЯ КОМПАНИЯ
РОСКАДАСТР
Действителен: с 24.12.2025 по 19.03.2027

полное наименование должности


инициалы, фамилия

Земельный участок			
вид объекта недвижимости			
Лист № 14 раздела 4.1	Всего листов раздела 4.1: 15	Всего разделов: 8	Всего листов выписки: 83
19.03.2026г. № КУВИ-001/2026-36955368			
Кадастровый номер:		50:09:0060510:2903	

		Реестровый номер границы: 50.09.2.168
13	данные отсутствуют	<p>вид ограничения (обременения): ограничения прав на земельный участок, предусмотренные статьей 56 Земельного кодекса Российской Федерации;</p> <p>Срок действия: не установлен;</p> <p>реквизиты документа-основания: доверенность от 05.12.2015 № 843 выдан: ООО "Газпром трансгаз Москва";</p> <p>Содержание ограничения (обременения): согласно СП 36.13330.2012 Магистральные трубопроводы. Актуализированная редакция СНиП 2.05.06-85* (УТВЕРЖДЕН приказом Федерального агентства по строительству и жилищно-коммунальному хозяйству (Госстрой) от 25 декабря 2012 г. N 108/ГС и введен в действие с 1 июля 2013 г.), минимальные расстояний газопроводов и нефтепроводов приведены в таблице 4 строка 1: Города и другие населенные пункты; коллективные сады с садовыми домиками, дачные поселки; отдельные промышленные и сельскохозяйственные предприятия; тепличные комбинаты и хозяйства; птицефабрики; молокозаводы; карьеры разработки полезных ископаемых; гаражи и открытые стоянки для автомобилей индивидуальных владельцев на количество автомобилей более 20; отдельно стоящие здания с массовым скоплением людей (школы, больницы, клубы, детские сады и ясли, вокзалы и т.д.); жилые здания 3-этажные и выше; железнодорожные станции; аэропорты; морские и речные порты и пристани; гидроэлектростанции; гидротехнические сооружения морского и речного транспорта; очистные сооружения и насосные станции водопроводные, не относящиеся к магистральному трубопроводу, мосты железных дорог общей сети и автомобильных дорог I и II категорий с пролетом свыше 20 м (при прокладке нефтепроводов и нефтепродуктопроводов ниже мостов по течению); склады легковоспламеняющихся и горючих жидкостей и газов с объемом хранения свыше 1000 м; автозаправочные станции; мачты (башни) и сооружения многоканальной радиорелейной линии технологической связи трубопроводов, мачты (башни) и сооружения многоканальной радиорелейной линии связи операторов связи - владельцев коммуникаций; минимальные расстояний от оси газопровода номинальным диаметром (DN): 300 DN и меньше – 100 м; Свыше 300 DN до 600 DN – 150 м; Свыше 600 DN до 800 DN – 200 м; Свыше 800 DN до 1000 DN – 250 м; Свыше 1000 DN до 1200 DN – 300 м; Свыше 1200 DN до 1400 DN – 350 м;;</p> <p>Реестровый номер границы: 50.09.2.171</p>
14	данные отсутствуют	<p>вид ограничения (обременения): ограничения прав на земельный участок, предусмотренные статьей 56 Земельного кодекса Российской Федерации;</p> <p>Срок действия: не установлен;</p> <p>реквизиты документа-основания: доверенность от 05.12.2015 № 843 выдан: ООО "Газпром трансгаз Москва";</p> <p>Содержание ограничения (обременения): согласно СП 36.13330.2012 Магистральные трубопроводы. Актуализированная редакция СНиП 2.05.06-85* (УТВЕРЖДЕН приказом Федерального агентства по строительству и жилищно-коммунальному хозяйству</p>

полное наименование должности	 <p>ДОКУМЕНТ ПОДПИСАН ЭЛЕКТРОННОЙ ПОДПИСЬЮ</p> <p>Сертификат: 83997148184797998005552191040001978443</p> <p>Владелец: ПУБЛИЧНО-ПРАВОВАЯ КОМПАНИЯ РОСКАДАСТР</p> <p>Действителен: с 24.12.2025 по 19.03.2027</p>	инициалы, фамилия

Земельный участок			
вид объекта недвижимости			
Лист № 15 раздела 4.1	Всего листов раздела 4.1: 15	Всего разделов: 8	Всего листов выписки: 83
19.03.2026г. № КУВИ-001/2026-36955368			
Кадастровый номер:		50:09:0060510:2903	
		<p>(Госстрой) от 25 декабря 2012 г. N 108/ГС и введен в действие с 1 июля 2013 г.), минимальные расстояний газопроводов и нефтепроводов приведены в таблице 4 строка 1: Города и другие населенные пункты; коллективные сады с садовыми домиками, дачные поселки; отдельные промышленные и сельскохозяйственные предприятия; тепличные комбинаты и хозяйства; птицефабрики; молокозаводы; карьеры разработки полезных ископаемых; гаражи и открытые стоянки для автомобилей индивидуальных владельцев на количество автомобилей более 20; отдельно стоящие здания с массовым скоплением людей (школы, больницы, клубы, детские сады и ясли, вокзалы и т.д.); жилые здания 3-этажные и выше; железнодорожные станции; аэропорты; морские и речные порты и пристани; гидроэлектростанции; гидротехнические сооружения морского и речного транспорта; очистные сооружения и насосные станции водопроводные, не относящиеся к магистральному трубопроводу, мосты железных дорог общей сети и автомобильных дорог I и II категорий с пролетом свыше 20 м (при прокладке нефтепроводов и нефтепродуктопроводов ниже мостов по течению); склады легковоспламеняющихся и горючих жидкостей и газов с объемом хранения свыше 1000 м; автозаправочные станции; мачты (башни) и сооружения многоканальной радиорелейной линии технологической связи трубопроводов, мачты (башни) и сооружения многоканальной радиорелейной линии связи операторов связи - владельцев коммуникаций; минимальные расстояний от оси газопровода номинальным диаметром (DN): 300 DN и меньше – 100 м; Свыше 300 DN до 600 DN – 150 м; Свыше 600 DN до 800 DN – 200 м; Свыше 800 DN до 1000 DN – 250 м; Свыше 1000 DN до 1200 DN – 300 м; Свыше 1200 DN до 1400 DN – 350 м;</p> <p>Реестровый номер границы: 50.00.2.946</p>	

полное наименование должности	 <p>ДОКУМЕНТ ПОДПИСАН ЭЛЕКТРОННОЙ ПОДПИСЬЮ</p> <p>Сертификат: 83997148184797998005552191040001978443</p> <p>Владелец: ПУБЛИЧНО-ПРАВОВАЯ КОМПАНИЯ РОСКАДАСТР</p> <p>Действителен: с 24.12.2025 по 19.03.2027</p>	инициалы, фамилия

Выписка из Единого государственного реестра недвижимости об объекте недвижимости
Сведения о частях земельного участка

Земельный участок			
вид объекта недвижимости			
Лист № 1 раздела 4.2	Всего листов раздела 4.2: 31	Всего разделов: 8	Всего листов выписки: 83
19.03.2026г. № КУВИ-001/2026-36955368			
Кадастровый номер:		50:09:0060510:2903	

Сведения о характерных точках границы части (частей) земельного участка				
Учетный номер части: 50:09:0060510:2903/1				
Система координат МСК-50, зона 2				
Номер точки	Координаты, м		Описание закрепления на местности	Средняя квадратичная погрешность определения координат характерных точек границ земельного участка, м
	X	Y		
1	2	3	4	5
1	496712.77	2173648.95	-	0.2
2	496660.9	2173709.22	-	0.05
3	496733.91	2173616.78	-	0.05
4	496734.4	2173618.74	-	0.2
1	496712.77	2173648.95	-	0.2

полное наименование должности	<div><div>ДОКУМЕНТ ПОДПИСАН ЭЛЕКТРОННОЙ ПОДПИСЬЮ</div><div>Сертификат: 83997148184797998005552191040001978443</div><div>Владелец: ПУБЛИЧНО-ПРАВОВАЯ КОМПАНИЯ</div><div>РОСКАДАСТР</div><div>Действителен: с 24.12.2025 по 19.03.2027</div></div>	инициалы, фамилия

Земельный участок				
вид объекта недвижимости				
Лист № 2 раздела 4.2		Всего листов раздела 4.2: 31		Всего разделов: 8
Всего листов выписки: 83				
19.03.2026г. № КУВИ-001/2026-36955368				
Кадастровый номер:		50:09:0060510:2903		
Сведения о характерных точках границы части (частей) земельного участка				
Учетный номер части: 50:09:0060510:2903/2				
Система координат МСК-50, зона 2				
Номер точки	Координаты, м		Описание закрепления на местности	Средняя квадратичная погрешность определения координат характерных точек границ земельного участка, м
	X	Y		
1	2	3	4	5
1	496304.72	2174099.22	-	0.2
2	496302.5	2174096.49	-	0.05
3	496339.05	2174078.73	-	0.05
4	496347.28	2174073.65	-	0.05
5	496340.51	2174081.51	-	0.2
1	496304.72	2174099.22	-	0.2



ДОКУМЕНТ ПОДПИСАН
ЭЛЕКТРОННОЙ ПОДПИСЬЮ

Сертификат: 83997148184797998005552191040001978443
Владелец: ПУБЛИЧНО-ПРАВОВАЯ КОМПАНИЯ
РОСКАДАСТР
Действителен: с 24.12.2025 по 19.03.2027

полное наименование должности

инициалы, фамилия

Земельный участок				
вид объекта недвижимости				
Лист № 3 раздела 4.2		Всего листов раздела 4.2: 31		Всего разделов: 8
Всего листов выписки: 83				
19.03.2026г. № КУВИ-001/2026-36955368				
Кадастровый номер:		50:09:0060510:2903		
Сведения о характерных точках границы части (частей) земельного участка				
Учетный номер части: 50:09:0060510:2903/3				
Система координат МСК-50, зона 2				
Номер точки	Координаты, м		Описание закрепления на местности	Средняя квадратичная погрешность определения координат характерных точек границ земельного участка, м
	X	Y		
1	2	3	4	5
1	496370.44	2173292.72	-	0.05
2	496373.04	2173294.55	-	0.05
3	496372.64	2173295.15	-	0.05
4	496370.56	2173293.62	-	0.05
5	496370.36	2173293.11	-	0.05
1	496370.44	2173292.72	-	0.05



ДОКУМЕНТ ПОДПИСАН
ЭЛЕКТРОННОЙ ПОДПИСЬЮ

Сертификат: 83997148184797998005552191040001978443
Владелец: ПУБЛИЧНО-ПРАВОВАЯ КОМПАНИЯ
РОСКАДАСТР
Действителен: с 24.12.2025 по 19.03.2027

полное наименование должности

инициалы, фамилия

Земельный участок			
вид объекта недвижимости			
Лист № 4 раздела 4.2	Всего листов раздела 4.2: 31	Всего разделов: 8	Всего листов выписки: 83

19.03.2026г. № КУВИ-001/2026-36955368

Кадастровый номер: 50:09:0060510:2903

Сведения о характерных точках границы части (частей) земельного участка			
Учетный номер части: 50:09:0060510:2903/4			
Система координат МСК-50, зона 2			

Номер точки	Координаты, м		Описание закрепления на местности	Средняя квадратичная погрешность определения координат характерных точек границ земельного участка, м
	X	Y		
1	2	3	4	5
1	496385.42	2173288.15	-	0.05
2	496383.14	2173291.37	-	0.05
3	496382.74	2173291.82	-	0.05
4	496382	2173292.07	-	0.05
5	496381.36	2173292.1	-	0.05
6	496380.7	2173291.77	-	0.05
7	496379.6	2173290.97	-	0.05
8	496380.05	2173290.34	-	0.05
9	496374.9	2173286.75	-	0.05
10	496374.96	2173286.7	-	0.05
11	496375.26	2173286.66	-	0.05
12	496375.6	2173286.83	-	0.05
13	496378.96	2173289.27	-	0.05
14	496381.84	2173285.12	-	0.05
15	496382.61	2173285.77	-	0.05
16	496379.77	2173289.86	-	0.05
17	496381.25	2173290.93	-	0.05
18	496381.91	2173291.07	-	0.05
19	496382.42	2173290.65	-	0.05
20	496384.65	2173287.5	-	0.05
1	496385.42	2173288.15	-	0.05



ДОКУМЕНТ ПОДПИСАН
ЭЛЕКТРОННОЙ ПОДПИСЬЮ

Сертификат: 83997148184797998005552191040001978443
Владелец: ПУБЛИЧНО-ПРАВОВАЯ КОМПАНИЯ
РОСКАДАСТР
Действителен: с 24.12.2025 по 19.03.2027

полное наименование должности

инициалы, фамилия

Земельный участок				
вид объекта недвижимости				
Лист № 5 раздела 4.2		Всего листов раздела 4.2: 31		Всего разделов: 8
Всего листов выписки: 83				
19.03.2026г. № КУВИ-001/2026-36955368				
Кадастровый номер:			50:09:0060510:2903	
Сведения о характерных точках границы части (частей) земельного участка				
Учетный номер части: 50:09:0060510:2903/5				
Система координат МСК-50, зона 2				
Номер точки	Координаты, м		Описание закрепления на местности	Средняя квадратичная погрешность определения координат характерных точек границ земельного участка, м
	X	Y		
1	2	3	4	5
1	495885.48	2173759.57	-	0.05
2	495873.75	2173775.75	-	0.05
3	495851.76	2173762.45	-	0.2
4	495860.49	2173744.45	-	0.2
1	495885.48	2173759.57	-	0.05



ДОКУМЕНТ ПОДПИСАН
ЭЛЕКТРОННОЙ ПОДПИСЬЮ

Сертификат: 83997148184797998005552191040001978443
Владелец: ПУБЛИЧНО-ПРАВОВАЯ КОМПАНИЯ
РОСКАДАСТР
Действителен: с 24.12.2025 по 19.03.2027

полное наименование должности

инициалы, фамилия

Земельный участок							
вид объекта недвижимости							
Лист № 6 раздела 4.2		Всего листов раздела 4.2: 31		Всего разделов: 8		Всего листов выписки: 83	
19.03.2026г. № КУВИ-001/2026-36955368							
Кадастровый номер:			50:09:0060510:2903				
Сведения о характерных точках границы части (частей) земельного участка							
Учетный номер части: 50:09:0060510:2903/6							
Система координат МСК-50, зона 2							
Номер точки	Координаты, м		Описание закрепления на местности	Средняя квадратичная погрешность определения координат характерных точек границ земельного участка, м			
	X	Y					
1	2	3	4	5			
1	496392.72	2173244.72	-	0.05			
2	496068.1	2173679.53	-	0.05			
4	495959.84	2173833.25	-	0.05			
3	495968.24	2173823.18	-	0.05			
5	495933.31	2173815.12	-	0.05			
6	495942.77	2173803.77	-	0.05			
8	495967.75	2173814.66	-	0.2			
7	495945.68	2173799.59	-	0.05			
9	496093.05	2173636.9	-	0.2			
10	496284.38	2173366.43	-	0.05			
11	496381.28	2173236.63	-	0.05			
1	496392.72	2173244.72	-	0.05			



ДОКУМЕНТ ПОДПИСАН
ЭЛЕКТРОННОЙ ПОДПИСЬЮ

Сертификат: 83997148184797998005552191040001978443
Владелец: ПУБЛИЧНО-ПРАВОВАЯ КОМПАНИЯ
РОСКАДАСТР
Действителен: с 24.12.2025 по 19.03.2027

полное наименование должности

инициалы, фамилия

Земельный участок			
вид объекта недвижимости			

Лист № 7 раздела 4.2	Всего листов раздела 4.2: 31	Всего разделов: 8	Всего листов выписки: 83
----------------------	------------------------------	-------------------	--------------------------

19.03.2026г. № КУВИ-001/2026-36955368

Кадастровый номер: 50:09:0060510:2903

Сведения о характерных точках границы части (частей) земельного участка

Учетный номер части: 50:09:0060510:2903/7

Система координат МСК-50, зона 2

Номер точки	Координаты, м		Описание закрепления на местности	Средняя квадратичная погрешность определения координат характерных точек границ земельного участка, м
	X	Y		
1	2	3	4	5
1	495994.77	2173818.98	-	0.05
2	495995.62	2173825.79	-	0.05
3	495996.94	2173829.98	-	0.05
4	495998.58	2173833.54	-	0.05
5	495992.09	2173831.69	-	0.05
6	495985.59	2173830.04	-	0.05
7	495979.21	2173828.65	-	0.05
8	495974.36	2173827.72	-	0.05
9	495978.6	2173826.88	-	0.05
10	495981.67	2173825.97	-	0.05
11	495983.16	2173825.46	-	0.05
12	495986.09	2173824.25	-	0.05
13	495990.35	2173822.01	-	0.05
1	495994.77	2173818.98	-	0.05
1	496006.84	2173812.07	-	0.05
2	496009.91	2173806.14	-	0.05
3	496013.58	2173802.29	-	0.05
4	496017.68	2173799.64	-	0.05
5	496022.15	2173798.02	-	0.05
6	496027	2173797.4	-	0.05
7	496032.34	2173798.15	-	0.05
8	496038.41	2173800.97	-	0.05
9	496043.56	2173805.79	-	0.05
10	496046.39	2173810.98	-	0.05



ДОКУМЕНТ ПОДПИСАН
ЭЛЕКТРОННОЙ ПОДПИСЬЮ

Сертификат: 83997148184797998005552191040001978443
Владелец: ПУБЛИЧНО-ПРАВОВАЯ КОМПАНИЯ
РОСКАДАСТР
Действителен: с 24.12.2025 по 19.03.2027

полное наименование должности

инициалы, фамилия

Земельный участок			
вид объекта недвижимости			

Лист № 8 раздела 4.2	Всего листов раздела 4.2: 31	Всего разделов: 8	Всего листов выписки: 83
----------------------	------------------------------	-------------------	--------------------------

19.03.2026г. № КУВИ-001/2026-36955368

Кадастровый номер: 50:09:0060510:2903

1	2	3	4	5
11	496047.56	2173815.5	-	0.05
12	496047.44	2173821.73	-	0.05
13	496045.84	2173827.08	-	0.05
14	496042.45	2173832.28	-	0.05
15	496039.51	2173835.09	-	0.05
16	496035.82	2173837.29	-	0.05
17	496031.1	2173838.89	-	0.05
18	496026.64	2173839.34	-	0.05
19	496020.82	2173838.49	-	0.05
20	496015.7	2173836.18	-	0.05
21	496010.8	2173831.95	-	0.05
22	496008.35	2173828.4	-	0.05
23	496006.5	2173823.76	-	0.05
24	496005.82	2173818.13	-	0.05
1	496006.84	2173812.07	-	0.05
1	496393.65	2173298.99	-	0.2
2	496418.86	2173263.17	-	0.2
3	496413.93	2173259.7	-	0.05
4	496403.71	2173271.84	-	0.05
5	496394.82	2173281.32	-	0.05
6	496392.16	2173279.47	-	0.05
7	496386.24	2173287.85	-	0.05
8	496387.73	2173288.88	-	0.05
9	496206.86	2173499.88	-	0.05
10	496191.62	2173517.45	-	0.05
11	496178.4	2173533.55	-	0.05
12	496145.87	2173578.77	-	0.05
13	496132.84	2173598.07	-	0.05
14	496120.57	2173617.68	-	0.05



ДОКУМЕНТ ПОДПИСАН
ЭЛЕКТРОННОЙ ПОДПИСЬЮ

Сертификат: 83997148184797998005552191040001978443
Владелец: ПУБЛИЧНО-ПРАВОВАЯ КОМПАНИЯ
РОСКАДАСТР
Действителен: с 24.12.2025 по 19.03.2027

полное наименование должности

инициалы, фамилия

Земельный участок			
вид объекта недвижимости			

Лист № 9 раздела 4.2	Всего листов раздела 4.2: 31	Всего разделов: 8	Всего листов выписки: 83
----------------------	------------------------------	-------------------	--------------------------

19.03.2026г. № КУВИ-001/2026-36955368

Кадастровый номер: 50:09:0060510:2903

1	2	3	4	5
15	496119.03	2173620.27	-	0.05
16	496086.82	2173674.52	-	0.05
17	496054.21	2173721.74	-	0.05
18	495996.71	2173805.08	-	0.05
19	495990.59	2173811.69	-	0.05
20	495983.41	2173816.27	-	0.05
21	495972.57	2173819.59	-	0.05
22	495960.97	2173819.27	-	0.05
23	495950.94	2173815.49	-	0.05
24	495913.06	2173788.55	-	0.05
25	495886.69	2173770.42	-	0.05
26	495868.38	2173757.4	-	0.05
27	495865.63	2173754.86	-	0.05
28	495862.98	2173750.47	-	0.05
29	495862.39	2173745.6	-	0.05
30	495860.49	2173744.45	-	0.2
31	495851.76	2173762.45	-	0.2
32	495890.48	2173785.87	-	0.2
33	495961.55	2173834.4	-	0.05
34	495981.66	2173837.86	-	0.05
35	496001.39	2173843.36	-	0.05
36	496013.62	2173848.18	-	0.05
37	496024.28	2173850.62	-	0.05
38	496030.55	2173850.62	-	0.05
39	496039.09	2173847.92	-	0.05
40	496045.43	2173844.72	-	0.05
41	496050.95	2173839.72	-	0.05
42	496054.19	2173834.88	-	0.05
43	496057.79	2173827.48	-	0.05



ДОКУМЕНТ ПОДПИСАН
ЭЛЕКТРОННОЙ ПОДПИСЬЮ

Сертификат: 83997148184797998005552191040001978443
Владелец: ПУБЛИЧНО-ПРАВОВАЯ КОМПАНИЯ
РОСКАДАСТР
Действителен: с 24.12.2025 по 19.03.2027

полное наименование должности

инициалы, фамилия

Земельный участок			
вид объекта недвижимости			

Лист № 10 раздела 4.2	Всего листов раздела 4.2: 31	Всего разделов: 8	Всего листов выписки: 83
-----------------------	------------------------------	-------------------	--------------------------

19.03.2026г. № КУВИ-001/2026-36955368

Кадастровый номер: 50:09:0060510:2903

1	2	3	4	5
44	496059.04	2173820.89	-	0.05
45	496058.32	2173812.01	-	0.05
46	496055.09	2173803.02	-	0.05
47	496049.49	2173795.41	-	0.05
48	496042.33	2173790.21	-	0.05
49	496036.76	2173786.26	-	0.05
50	496034.29	2173783.8	-	0.05
51	496032.65	2173779.68	-	0.05
52	496032.72	2173775.95	-	0.05
53	496034.25	2173772.34	-	0.05
54	496064.34	2173728.72	-	0.05
55	496097.18	2173681.17	-	0.05
56	496129.61	2173626.56	-	0.05
57	496131.14	2173623.98	-	0.05
58	496155.9	2173585.91	-	0.05
59	496188.28	2173540.89	-	0.05
60	496200.89	2173525.55	-	0.05
61	496216.23	2173507.86	-	0.05
62	496383.39	2173311.46	-	0.05
63	496394.52	2173299.6	-	0.05
1	496393.65	2173298.99	-	0.2



ДОКУМЕНТ ПОДПИСАН
ЭЛЕКТРОННОЙ ПОДПИСЬЮ

Сертификат: 83997148184797998005552191040001978443
Владелец: ПУБЛИЧНО-ПРАВОВАЯ КОМПАНИЯ
РОСКАДАСТР
Действителен: с 24.12.2025 по 19.03.2027

полное наименование должности

инициалы, фамилия

Земельный участок				
вид объекта недвижимости				
Лист № 11 раздела 4.2		Всего листов раздела 4.2: 31		Всего разделов: 8
Всего листов выписки: 83				
19.03.2026г. № КУВИ-001/2026-36955368				
Кадастровый номер:		50:09:0060510:2903		
Сведения о характерных точках границы части (частей) земельного участка				
Учетный номер части: 50:09:0060510:2903/8				
Система координат МСК-50, зона 2				
Номер точки	Координаты, м		Описание закрепления на местности	Средняя квадратичная погрешность определения координат характерных точек границ земельного участка, м
	X	Y		
1	2	3	4	5
1	496384.12	2173267.46	-	0.05
2	496389.5	2173271.25	-	0.05
3	496383.79	2173267.93	-	0.05
1	496384.12	2173267.46	-	0.05

полное наименование должности	 <p>ДОКУМЕНТ ПОДПИСАН ЭЛЕКТРОННОЙ ПОДПИСЬЮ</p> <p>Сертификат: 83997148184797998005552191040001978443</p> <p>Владелец: ПУБЛИЧНО-ПРАВОВАЯ КОМПАНИЯ РОСКАДАСТР</p> <p>Действителен: с 24.12.2025 по 19.03.2027</p>	инициалы, фамилия

Земельный участок				
вид объекта недвижимости				
Лист № 12 раздела 4.2		Всего листов раздела 4.2: 31		Всего разделов: 8
Всего листов выписки: 83				
19.03.2026г. № КУВИ-001/2026-36955368				
Кадастровый номер:		50:09:0060510:2903		
Сведения о характерных точках границы части (частей) земельного участка				
Учетный номер части: 50:09:0060510:2903/9				
Система координат МСК-50, зона 2				
Номер точки	Координаты, м		Описание закрепления на местности	Средняя квадратичная погрешность определения координат характерных точек границ земельного участка, м
	X	Y		
1	2	3	4	5
1	496708.25	2173513.95	-	-
2	496688.63	2173519.01	-	-
3	496663.6	2173526.65	-	0.05
4	496661.61	2173525.96	-	-
5	496619.04	2173536.93	-	-
6	496662.68	2173705.68	-	-
7	496649.73	2173722.2	-	-
8	496712.77	2173648.95	-	0.2
9	496719.8	2173639.13	-	-
10	496706.77	2173588.7	-	-
11	496725.69	2173583.84	-	-
1	496708.25	2173513.95	-	-
1	496340.51	2174081.51	-	0.2
2	496346.67	2174074.36	-	-
3	496339.29	2174078.92	-	-
4	496302.67	2174096.71	-	-
5	496304.72	2174099.22	-	0.2
1	496340.51	2174081.51	-	0.2



ДОКУМЕНТ ПОДПИСАН
ЭЛЕКТРОННОЙ ПОДПИСЬЮ

Сертификат: 83997148184797998005552191040001978443
Владелец: ПУБЛИЧНО-ПРАВОВАЯ КОМПАНИЯ
РОСКАДАСТР
Действителен: с 24.12.2025 по 19.03.2027

полное наименование должности

инициалы, фамилия

Земельный участок			
вид объекта недвижимости			
Лист № 13 раздела 4.2	Всего листов раздела 4.2: 31	Всего разделов: 8	Всего листов выписки: 83

19.03.2026г. № КУВИ-001/2026-36955368

Кадастровый номер:

50:09:0060510:2903

Сведения о характерных точках границы части (частей) земельного участка

Учетный номер части: 50:09:0060510:2903/11

Система координат МСК-50, зона 2

Номер точки	Координаты, м		Описание закрепления на местности	Средняя квадратичная погрешность определения координат характерных точек границ земельного участка, м
	X	Y		
1	2	3	4	5
1	496278.7	2174076.66	-	0.1
2	496268.2	2174078.97	-	0.1
3	496244.28	2174090.06	-	0.1
4	496220.9	2174101.67	-	0.1
5	496169.24	2174127.32	-	0.1
6	496135.15	2174144.28	-	-
7	496139.82	2174147.68	-	0.2
8	496283.11	2174078.09	-	-
1	496278.7	2174076.66	-	0.1
1	496293.4	2174081.43	-	0.1
2	496289.05	2174080.02	-	-
3	496304.72	2174099.22	-	0.2
4	496306.2	2174098.49	-	-
5	496299.91	2174088.42	-	0.1
1	496293.4	2174081.43	-	0.1



ДОКУМЕНТ ПОДПИСАН
ЭЛЕКТРОННОЙ ПОДПИСЬЮ

Сертификат: 83997148184797998005552191040001978443
Владелец: ПУБЛИЧНО-ПРАВОВАЯ КОМПАНИЯ
РОСКАДАСТР
Действителен: с 24.12.2025 по 19.03.2027

полное наименование должности

инициалы, фамилия

Земельный участок			
вид объекта недвижимости			
Лист № 14 раздела 4.2	Всего листов раздела 4.2: 31	Всего разделов: 8	Всего листов выписки: 83

19.03.2026г. № КУВИ-001/2026-36955368

Кадастровый номер:

50:09:0060510:2903

Сведения о характерных точках границы части (частей) земельного участка			
Учетный номер части: 50:09:0060510:2903/15			
Система координат			

Номер точки	Координаты, м		Описание закрепления на местности	Средняя квадратичная погрешность определения координат характерных точек границ земельного участка, м
	X	Y		
1	2	3	4	5
1	496078.28	2174102.87	-	-
2	496016.47	2174057.87	-	-
3	496028.38	2174041.11	-	-
4	496027.61	2174038.6	-	-
5	496027	2174035.01	-	-
6	496027.12	2174029.81	-	-
7	496028.38	2174024.49	-	-
8	496030.39	2174020.84	-	-
9	496034.62	2174016.25	-	-
10	496045.44	2174010.85	-	-
11	496049.66	2174008.75	-	-
12	496051.5	2174011.61	-	-
13	496073.57	2174058.12	-	-
1	496078.28	2174102.87	-	-



ДОКУМЕНТ ПОДПИСАН
ЭЛЕКТРОННОЙ ПОДПИСЬЮ

Сертификат: 83997148184797998005552191040001978443
Владелец: ПУБЛИЧНО-ПРАВОВАЯ КОМПАНИЯ
РОСКАДАСТР
Действителен: с 24.12.2025 по 19.03.2027

полное наименование должности

инициалы, фамилия

Земельный участок			
вид объекта недвижимости			
Лист № 15 раздела 4.2	Всего листов раздела 4.2: 31	Всего разделов: 8	Всего листов выписки: 83

19.03.2026г. № КУВИ-001/2026-36955368

Кадастровый номер:

50:09:0060510:2903

Сведения о характерных точках границы части (частей) земельного участка

Учетный номер части: 50:09:0060510:2903/16

Система координат

Номер точки	Координаты, м		Описание закрепления на местности	Средняя квадратичная погрешность определения координат характерных точек границ земельного участка, м
	X	Y		
1	2	3	4	5
1	496734.4	2173618.74	-	-
2	496712.77	2173648.95	-	-
3	496340.51	2174081.51	-	-
4	496304.72	2174099.22	-	-
5	496286.24	2174076.57	-	-
6	496139.82	2174147.68	-	-
7	496098.49	2174117.59	-	-
8	496023.37	2174062.89	-	-
9	496288.7	2173932.54	-	-
10	496380.06	2173821.38	-	-
11	496503.09	2173664.12	-	-
12	496570.37	2173615.24	-	-
13	496651.72	2173597.95	-	-
14	496695.45	2173607.24	-	-
15	496673.07	2173538.4	-	-
16	496674.66	2173523.27	-	-
17	496708.03	2173513.08	-	-
18	496734.4	2173618.74	-	-
1	496689.61	2173441.01	-	-
2	496690.44	2173439.45	-	-
3	496690.9	2173440.87	-	-
4	496689.61	2173441.01	-	-



ДОКУМЕНТ ПОДПИСАН
ЭЛЕКТРОННОЙ ПОДПИСЬЮ

Сертификат: 83997148184797998005552191040001978443
Владелец: ПУБЛИЧНО-ПРАВОВАЯ КОМПАНИЯ
РОСКАДАСТР
Действителен: с 24.12.2025 по 19.03.2027

полное наименование должности

инициалы, фамилия

Земельный участок			
вид объекта недвижимости			

Лист № 16 раздела 4.2	Всего листов раздела 4.2: 31	Всего разделов: 8	Всего листов выписки: 83
-----------------------	------------------------------	-------------------	--------------------------

19.03.2026г. № КУВИ-001/2026-36955368

Кадастровый номер: 50:09:0060510:2903

Сведения о характерных точках границы части (частей) земельного участка

Учетный номер части: 50:09:0060510:2903/19

Система координат

Номер точки	Координаты, м		Описание закрепления на местности	Средняя квадратичная погрешность определения координат характерных точек границ земельного участка, м
	X	Y		
1	2	3	4	5
1	496345.04	2174072.46	-	-
2	496357.18	2174062.14	-	-
3	496340.51	2174081.51	-	-
4	496304.72	2174099.22	-	-
5	496300.77	2174094.38	-	-
6	496345.04	2174072.46	-	-
1	496712.77	2173648.95	-	-
2	496640.91	2173732.33	-	-
3	496671.56	2173693.08	-	-
4	496675.86	2173686.72	-	-
5	496678.9	2173680.91	-	-
6	496647.84	2173565.53	-	-
7	496647.46	2173562.55	-	-
8	496647.28	2173557.48	-	-
9	496647.58	2173554.51	-	-
10	496648.25	2173551.58	-	-
11	496649.25	2173548.75	-	-
12	496650.58	2173546.07	-	-
13	496652.23	2173543.57	-	-
14	496654.17	2173541.28	-	-
15	496656.36	2173539.23	-	-
16	496660.83	2173535.8	-	-
17	496663.45	2173534.36	-	-
18	496666.23	2173533.23	-	-




ДОКУМЕНТ ПОДПИСАН
ЭЛЕКТРОННОЙ ПОДПИСЬЮ

Сертификат: 83997148184797998005552191040001978443
Владелец: ПУБЛИЧНО-ПРАВОВАЯ КОМПАНИЯ
РОСКАДАСТР
Действителен: с 24.12.2025 по 19.03.2027

полное наименование должности

инициалы, фамилия

Земельный участок				
вид объекта недвижимости				
Лист № 17 раздела 4.2		Всего листов раздела 4.2: 31		Всего разделов: 8
Всего листов выписки: 83				
19.03.2026г. № КУВИ-001/2026-36955368				
Кадастровый номер:			50:09:0060510:2903	
1	2	3	4	5
19	496710.27	2173522.07	-	-
20	496725.49	2173583.02	-	-
21	496716.06	2173585.58	-	-
22	496727.4	2173628.51	-	-
23	496712.77	2173648.95	-	-

полное наименование должности	 <p>ДОКУМЕНТ ПОДПИСАН ЭЛЕКТРОННОЙ ПОДПИСЬЮ</p> <p>Сертификат: 83997148184797998005552191040001978443</p> <p>Владелец: ПУБЛИЧНО-ПРАВОВАЯ КОМПАНИЯ РОСКАДАСТР</p> <p>Действителен: с 24.12.2025 по 19.03.2027</p>	инициалы, фамилия

Земельный участок			
вид объекта недвижимости			

Лист № 18 раздела 4.2	Всего листов раздела 4.2: 31	Всего разделов: 8	Всего листов выписки: 83
-----------------------	------------------------------	-------------------	--------------------------

19.03.2026г. № КУВИ-001/2026-36955368

Кадастровый номер: 50:09:0060510:2903

Сведения о характерных точках границы части (частей) земельного участка

Учетный номер части: 50:09:0060510:2903/20

Система координат

Номер точки	Координаты, м		Описание закрепления на местности	Средняя квадратичная погрешность определения координат характерных точек границ земельного участка, м
	X	Y		
1	2	3	4	5
1	496682.86	2173415.94	-	-
2	496690.9	2173440.87	-	-
3	496661.8	2173444.01	-	-
4	496656.53	2173446.08	-	-
5	496652.11	2173449.37	-	-
6	496648.41	2173454.15	-	-
7	496646.37	2173459.3	-	-
8	496645.76	2173464.99	-	-
9	496647.16	2173479.11	-	-
10	496658.12	2173515.45	-	-
11	496658.75	2173520.08	-	-
12	496657.93	2173524.69	-	-
13	496663.6	2173526.65	-	-
14	496708.03	2173513.08	-	-
15	496734.4	2173618.74	-	-
16	496712.77	2173648.95	-	-
17	496340.51	2174081.51	-	-
18	496304.72	2174099.22	-	-
19	496286.24	2174076.57	-	-
20	496139.82	2174147.68	-	-
21	496098.49	2174117.59	-	-
22	496016.47	2174057.87	-	-
23	496028.38	2174041.11	-	-
24	496027.61	2174038.6	-	-



ДОКУМЕНТ ПОДПИСАН
ЭЛЕКТРОННОЙ ПОДПИСЬЮ

Сертификат: 83997148184797998005552191040001978443
Владелец: ПУБЛИЧНО-ПРАВОВАЯ КОМПАНИЯ
РОСКАДАСТР
Действителен: с 24.12.2025 по 19.03.2027

полное наименование должности

инициалы, фамилия

Земельный участок			
вид объекта недвижимости			

Лист № 19 раздела 4.2	Всего листов раздела 4.2: 31	Всего разделов: 8	Всего листов выписки: 83
-----------------------	------------------------------	-------------------	--------------------------

19.03.2026г. № КУВИ-001/2026-36955368

Кадастровый номер: 50:09:0060510:2903

1	2	3	4	5
25	496027	2174035.01	-	-
26	496027.12	2174029.81	-	-
27	496028.38	2174024.49	-	-
28	496030.39	2174020.84	-	-
29	496034.62	2174016.25	-	-
30	496045.44	2174010.85	-	-
31	496089.4	2173988.94	-	-
32	496070.98	2173935.49	-	-
33	496043.6	2173914.54	-	-
34	496054.16	2173899.86	-	-
35	495972.95	2173841.31	-	-
36	495972.52	2173841.91	-	-
37	495890.48	2173785.87	-	-
38	495851.76	2173762.45	-	-
39	495860.49	2173744.45	-	-
40	495899.68	2173768.16	-	-
41	495967.75	2173814.66	-	-
42	496093.05	2173636.9	-	-
43	496377.89	2173234.23	-	-
44	496409.75	2173256.76	-	-
45	496418.86	2173263.17	-	-
46	496393.65	2173298.99	-	-
47	496585.15	2173433.73	-	-
48	496595.61	2173435.03	-	-
49	496609.2	2173432.63	-	-
50	496651.94	2173403.01	-	-
51	496670.25	2173376.85	-	-
52	496673.2	2173386	-	-
53	496682.86	2173415.94	-	-



ДОКУМЕНТ ПОДПИСАН
ЭЛЕКТРОННОЙ ПОДПИСЬЮ

Сертификат: 83997148184797998005552191040001978443
Владелец: ПУБЛИЧНО-ПРАВОВАЯ КОМПАНИЯ
РОСКАДАСТР
Действителен: с 24.12.2025 по 19.03.2027

полное наименование должности

инициалы, фамилия

Земельный участок			
вид объекта недвижимости			

Лист № 20 раздела 4.2	Всего листов раздела 4.2: 31	Всего разделов: 8	Всего листов выписки: 83
-----------------------	------------------------------	-------------------	--------------------------

19.03.2026г. № КУВИ-001/2026-36955368

Кадастровый номер: 50:09:0060510:2903

1	2	3	4	5
1	496602.34	2173457.63	-	-
2	496588.31	2173468.74	-	-
3	496603.44	2173487.84	-	-
4	496617.47	2173476.72	-	-
5	496602.34	2173457.63	-	-
1	496395.5	2173274.74	-	-
2	496389.5	2173271.25	-	-
3	496383.79	2173267.93	-	-
4	496379.63	2173265.51	-	-
5	496371.79	2173276.6	-	-
6	496381.84	2173285.12	-	-
7	496382.61	2173285.77	-	-
8	496384.65	2173287.5	-	-
9	496385.42	2173288.15	-	-
10	496385.8	2173288.48	-	-
11	496386.24	2173287.85	-	-
12	496392.16	2173279.47	-	-
13	496395.5	2173274.74	-	-
1	496371.79	2173284.59	-	-
2	496367.55	2173290.69	-	-
3	496370.44	2173292.72	-	-
4	496373.04	2173294.55	-	-
5	496372.64	2173295.15	-	-
6	496372.28	2173295.68	-	-
7	496374.96	2173297.56	-	-
8	496379.6	2173290.97	-	-
9	496380.05	2173290.34	-	-
10	496374.9	2173286.75	-	-
11	496371.79	2173284.59	-	-




ДОКУМЕНТ ПОДПИСАН
ЭЛЕКТРОННОЙ ПОДПИСЬЮ

Сертификат: 83997148184797998005552191040001978443
Владелец: ПУБЛИЧНО-ПРАВОВАЯ КОМПАНИЯ
РОСКАДАСТР
Действителен: с 24.12.2025 по 19.03.2027

полное наименование должности


инициалы, фамилия

Земельный участок				
вид объекта недвижимости				
Лист № 21 раздела 4.2		Всего листов раздела 4.2: 31		Всего разделов: 8
Всего листов выписки: 83				
19.03.2026г. № КУВИ-001/2026-36955368				
Кадастровый номер:			50:09:0060510:2903	
1	2	3	4	5
1	496302.68	2173414.5	-	-
2	496276.07	2173450.84	-	-
3	496301.79	2173468.85	-	-
4	496327.69	2173432.16	-	-
5	496302.68	2173414.5	-	-

полное наименование должности	 <p>ДОКУМЕНТ ПОДПИСАН ЭЛЕКТРОННОЙ ПОДПИСЬЮ</p> <p>Сертификат: 83997148184797998005552191040001978443</p> <p>Владелец: ПУБЛИЧНО-ПРАВОВАЯ КОМПАНИЯ РОСКАДАСТР</p> <p>Действителен: с 24.12.2025 по 19.03.2027</p>	инициалы, фамилия

Земельный участок				
вид объекта недвижимости				
Лист № 22 раздела 4.2	Всего листов раздела 4.2: 31	Всего разделов: 8	Всего листов выписки: 83	
19.03.2026г. № КУВИ-001/2026-36955368				
Кадастровый номер:		50:09:0060510:2903		
Сведения о характерных точках границы части (частей) земельного участка				
Учетный номер части: 50:09:0060510:2903/21				
Система координат				
Номер точки	Координаты, м		Описание закрепления на местности	Средняя квадратичная погрешность определения координат характерных точек границ земельного участка, м
	X	Y		
1	2	3	4	5
1	495975.76	2173803.3	-	-
2	495979.02	2173798.67	-	-
3	495979.76	2173802.53	-	-
4	495975.76	2173803.3	-	-

полное наименование должности	инициалы, фамилия
-------------------------------	-------------------



ДОКУМЕНТ ПОДПИСАН
ЭЛЕКТРОННОЙ ПОДПИСЬЮ

Сертификат: 83997148184797998005552191040001978443

Владелец: ПУБЛИЧНО-ПРАВОВАЯ КОМПАНИЯ

РОСКАДАСТР

Действителен: с 24.12.2025 по 19.03.2027

Земельный участок			
вид объекта недвижимости			
Лист № 23 раздела 4.2	Всего листов раздела 4.2: 31	Всего разделов: 8	Всего листов выписки: 83

19.03.2026г. № КУВИ-001/2026-36955368

Кадастровый номер:

50:09:0060510:2903

Сведения о характерных точках границы части (частей) земельного участка

Учетный номер части: 50:09:0060510:2903/22

Система координат МСК-50, зона 2МСК-50, зона 2

Номер точки	Координаты, м		Описание закрепления на местности	Средняя квадратичная погрешность определения координат характерных точек границ земельного участка, м
	X	Y		
1	2	3	4	5
1	496715.97	2173544.9	Закрепление отсутствует	0.05
2	496717.41	2173550.69	Закрепление отсутствует	0.05
3	496675.74	2173561.96	Закрепление отсутствует	0.05
4	496682.74	2173588.04	Закрепление отсутствует	0.05
5	496693.84	2173629.59	Закрепление отсутствует	0.05
6	496700.56	2173654.7	Закрепление отсутствует	0.05
7	496702.34	2173661.07	Закрепление отсутствует	0.05
8	496697.53	2173666.65	Закрепление отсутствует	0.05
9	496683.54	2173614.67	Закрепление отсутствует	0.05
10	496668.19	2173557.65	Закрепление отсутствует	0.05
11	496671.09	2173556.88	Закрепление отсутствует	0.05
12	496673.99	2173556.11	Закрепление отсутствует	0.05
1	496715.97	2173544.9	Закрепление отсутствует	0.05
1	496719.02	2173557.12	Закрепление отсутствует	0.05
2	496720.5	2173563.06	Закрепление отсутствует	0.05
3	496713.12	2173564.92	Закрепление отсутствует	0.05
4	496689.47	2173569.29	Закрепление отсутствует	0.05
5	496697.47	2173600.3	Закрепление отсутствует	0.05
6	496710.64	2173651.43	Закрепление отсутствует	0.05
7	496705.8	2173657.05	Закрепление отсутствует	0.05
8	496702.58	2173644.31	Закрепление отсутствует	0.05
9	496696.61	2173621.07	Закрепление отсутствует	0.05
10	496690.64	2173597.82	Закрепление отсутствует	0.05
11	496682.19	2173564.89	Закрепление отсутствует	0.05




ДОКУМЕНТ ПОДПИСАН
ЭЛЕКТРОННОЙ ПОДПИСЬЮ

Сертификат: 83997148184797998005552191040001978443
Владелец: ПУБЛИЧНО-ПРАВОВАЯ КОМПАНИЯ
РОСКАДАСТР
Действителен: с 24.12.2025 по 19.03.2027

полное наименование должности

инициалы, фамилия

Земельный участок				
вид объекта недвижимости				
Лист № 24 раздела 4.2		Всего листов раздела 4.2: 31		Всего разделов: 8
Всего листов выписки: 83				
19.03.2026г. № КУВИ-001/2026-36955368				
Кадастровый номер:			50:09:0060510:2903	
1	2	3	4	5
12	496700.79	2173560.96	Закрепление отсутствует	0.05
1	496719.02	2173557.12	Закрепление отсутствует	0.05

полное наименование должности	 <p>ДОКУМЕНТ ПОДПИСАН ЭЛЕКТРОННОЙ ПОДПИСЬЮ</p> <p>Сертификат: 83997148184797998005552191040001978443</p> <p>Владелец: ПУБЛИЧНО-ПРАВОВАЯ КОМПАНИЯ</p> <p>РОСКАДАСТР</p> <p>Действителен: с 24.12.2025 по 19.03.2027</p>	инициалы, фамилия

Земельный участок			
вид объекта недвижимости			
Лист № 25 раздела 4.2	Всего листов раздела 4.2: 31	Всего разделов: 8	Всего листов выписки: 83

19.03.2026г. № КУВИ-001/2026-36955368

Кадастровый номер:

50:09:0060510:2903

Сведения о характерных точках границы части (частей) земельного участка

Учетный номер части: 50:09:0060510:2903/23

Система координат

Номер точки	Координаты, м		Описание закрепления на местности	Средняя квадратичная погрешность определения координат характерных точек границ земельного участка, м
	X	Y		
1	2	3	4	5
1	496679.86	2173687.19	-	-
2	496345.67	2174075.52	-	-
3	496150.01	2173976.43	-	-
4	496073.82	2173943.72	-	-
5	496070.98	2173935.49	-	-
6	496043.6	2173914.54	-	-
7	496054.16	2173899.86	-	-
8	495972.95	2173841.31	-	-
9	495972.52	2173841.91	-	-
10	495890.48	2173785.87	-	-
11	495851.76	2173762.45	-	-
12	495860.49	2173744.45	-	-
13	495899.68	2173768.16	-	-
14	495967.75	2173814.66	-	-
15	496093.05	2173636.9	-	-
16	496217.34	2173461.19	-	-
17	496361.79	2173523.18	-	-
18	496644.93	2173666.61	-	-
19	496679.86	2173687.19	-	-



ДОКУМЕНТ ПОДПИСАН
ЭЛЕКТРОННОЙ ПОДПИСЬЮ

Сертификат: 83997148184797998005552191040001978443
Владелец: ПУБЛИЧНО-ПРАВОВАЯ КОМПАНИЯ
РОСКАДАСТР
Действителен: с 24.12.2025 по 19.03.2027

полное наименование должности

инициалы, фамилия

Земельный участок			
вид объекта недвижимости			

Лист № 26 раздела 4.2	Всего листов раздела 4.2: 31	Всего разделов: 8	Всего листов выписки: 83
-----------------------	------------------------------	-------------------	--------------------------

19.03.2026г. № КУВИ-001/2026-36955368

Кадастровый номер: 50:09:0060510:2903

Сведения о характерных точках границы части (частей) земельного участка

Учетный номер части: 50:09:0060510:2903/24

Система координат

Номер точки	Координаты, м		Описание закрепления на местности	Средняя квадратичная погрешность определения координат характерных точек границ земельного участка, м
	X	Y		
1	2	3	4	5
1	496690.9	2173440.87	-	-
2	496661.8	2173444.01	-	-
3	496656.53	2173446.08	-	-
4	496652.11	2173449.37	-	-
5	496648.41	2173454.15	-	-
6	496646.37	2173459.3	-	-
7	496645.76	2173464.99	-	-
8	496647.16	2173479.11	-	-
9	496658.12	2173515.45	-	-
10	496658.75	2173520.08	-	-
11	496657.93	2173524.69	-	-
12	496663.6	2173526.65	-	-
13	496708.03	2173513.08	-	-
14	496734.4	2173618.74	-	-
15	496712.77	2173648.95	-	-
16	496679.86	2173687.19	-	-
17	496644.93	2173666.61	-	-
18	496361.79	2173523.18	-	-
19	496217.34	2173461.19	-	-
20	496377.89	2173234.23	-	-
21	496409.75	2173256.76	-	-
22	496418.86	2173263.17	-	-
23	496393.65	2173298.99	-	-
24	496585.15	2173433.73	-	-



ДОКУМЕНТ ПОДПИСАН
ЭЛЕКТРОННОЙ ПОДПИСЬЮ

Сертификат: 83997148184797998005552191040001978443
Владелец: ПУБЛИЧНО-ПРАВОВАЯ КОМПАНИЯ
РОСКАДАСТР
Действителен: с 24.12.2025 по 19.03.2027

полное наименование должности

инициалы, фамилия

Земельный участок			
вид объекта недвижимости			

Лист № 27 раздела 4.2	Всего листов раздела 4.2: 31	Всего разделов: 8	Всего листов выписки: 83
-----------------------	------------------------------	-------------------	--------------------------

19.03.2026г. № КУВИ-001/2026-36955368

Кадастровый номер: 50:09:0060510:2903

1	2	3	4	5
25	496595.61	2173435.03	-	-
26	496609.2	2173432.63	-	-
27	496651.94	2173403.01	-	-
28	496670.25	2173376.85	-	-
29	496690.9	2173440.87	-	-
1	496588.31	2173468.74	-	-
2	496603.44	2173487.84	-	-
3	496617.47	2173476.72	-	-
4	496602.34	2173457.63	-	-
5	496588.31	2173468.74	-	-
1	496389.5	2173271.25	-	-
2	496383.79	2173267.93	-	-
3	496379.63	2173265.51	-	-
4	496371.79	2173276.6	-	-
5	496381.84	2173285.12	-	-
6	496382.61	2173285.77	-	-
7	496384.65	2173287.5	-	-
8	496385.42	2173288.15	-	-
9	496385.8	2173288.48	-	-
10	496386.24	2173287.85	-	-
11	496392.16	2173279.47	-	-
12	496395.5	2173274.74	-	-
13	496389.5	2173271.25	-	-
1	496367.55	2173290.69	-	-
2	496370.44	2173292.72	-	-
3	496373.04	2173294.55	-	-
4	496372.64	2173295.15	-	-
5	496372.28	2173295.68	-	-
6	496374.96	2173297.56	-	-




ДОКУМЕНТ ПОДПИСАН
ЭЛЕКТРОННОЙ ПОДПИСЬЮ

Сертификат: 83997148184797998005552191040001978443
Владелец: ПУБЛИЧНО-ПРАВОВАЯ КОМПАНИЯ
РОСКАДАСТР
Действителен: с 24.12.2025 по 19.03.2027

полное наименование должности

инициалы, фамилия

Земельный участок				
вид объекта недвижимости				
Лист № 28 раздела 4.2		Всего листов раздела 4.2: 31		Всего разделов: 8
Всего листов выписки: 83				
19.03.2026г. № КУВИ-001/2026-36955368				
Кадастровый номер:			50:09:0060510:2903	
1	2	3	4	5
7	496379.6	2173290.97	-	-
8	496380.05	2173290.34	-	-
9	496374.9	2173286.75	-	-
10	496371.79	2173284.59	-	-
11	496367.55	2173290.69	-	-
1	496276.07	2173450.84	-	-
2	496301.79	2173468.85	-	-
3	496327.69	2173432.16	-	-
4	496302.68	2173414.5	-	-
5	496276.07	2173450.84	-	-

полное наименование должности	 <p>ДОКУМЕНТ ПОДПИСАН ЭЛЕКТРОННОЙ ПОДПИСЬЮ</p> <p>Сертификат: 83997148184797998005552191040001978443</p> <p>Владелец: ПУБЛИЧНО-ПРАВОВАЯ КОМПАНИЯ РОСКАДАСТР</p> <p>Действителен: с 24.12.2025 по 19.03.2027</p>	инициалы, фамилия

Земельный участок			
вид объекта недвижимости			
Лист № 29 раздела 4.2	Всего листов раздела 4.2: 31	Всего разделов: 8	Всего листов выписки: 83

19.03.2026г. № КУВИ-001/2026-36955368

Кадастровый номер:

50:09:0060510:2903

Сведения о характерных точках границы части (частей) земельного участка

Учетный номер части: 50:09:0060510:2903/25

Система координат

Номер точки	Координаты, м		Описание закрепления на местности	Средняя квадратичная погрешность определения координат характерных точек границ земельного участка, м
	X	Y		
1	2	3	4	5
1	496345.04	2174072.46	-	-
2	496357.18	2174062.14	-	-
3	496340.51	2174081.51	-	-
4	496304.72	2174099.22	-	-
5	496300.77	2174094.38	-	-
6	496345.04	2174072.46	-	-
1	496725.05	2173619.43	-	-
2	496727.43	2173628.47	-	-
3	496712.77	2173648.95	-	-
4	496640.91	2173732.33	-	-
5	496671.56	2173693.08	-	-
6	496675.86	2173686.72	-	-
7	496678.9	2173680.86	-	-
8	496666.86	2173636.44	-	-
9	496651.27	2173579.27	-	-
10	496647.61	2173564.86	-	-
11	496647.31	2173560.13	-	-
12	496647.42	2173555.66	-	-
13	496648.33	2173551.29	-	-
14	496650.01	2173547.14	-	-
15	496652.38	2173543.36	-	-
16	496655.41	2173540.07	-	-
17	496656.36	2173539.23	-	-
18	496658.33	2173537.62	-	-




ДОКУМЕНТ ПОДПИСАН
ЭЛЕКТРОННОЙ ПОДПИСЬЮ

Сертификат: 83997148184797998005552191040001978443
Владелец: ПУБЛИЧНО-ПРАВОВАЯ КОМПАНИЯ
РОСКАДАСТР
Действителен: с 24.12.2025 по 19.03.2027

полное наименование должности

инициалы, фамилия

Земельный участок				
вид объекта недвижимости				
Лист № 30 раздела 4.2		Всего листов раздела 4.2: 31		Всего разделов: 8
Всего листов выписки: 83				
19.03.2026г. № КУВИ-001/2026-36955368				
Кадастровый номер:			50:09:0060510:2903	
1	2	3	4	5
19	496662.02	2173535.1	-	-
20	496666.09	2173533.27	-	-
21	496668.15	2173532.66	-	-
22	496703.27	2173523.88	-	-
23	496710.28	2173522.1	-	-
24	496725.49	2173583.05	-	-
25	496716.95	2173585.37	-	-
26	496716.06	2173585.58	-	-
27	496725.05	2173619.43	-	-

полное наименование должности	 <p>ДОКУМЕНТ ПОДПИСАН ЭЛЕКТРОННОЙ ПОДПИСЬЮ</p> <p>Сертификат: 83997148184797998005552191040001978443</p> <p>Владелец: ПУБЛИЧНО-ПРАВОВАЯ КОМПАНИЯ РОСКАДАСТР</p> <p>Действителен: с 24.12.2025 по 19.03.2027</p>	инициалы, фамилия

Земельный участок			
вид объекта недвижимости			
Лист № 31 раздела 4.2	Всего листов раздела 4.2: 31	Всего разделов: 8	Всего листов выписки: 83

19.03.2026г. № КУВИ-001/2026-36955368

Кадастровый номер:

50:09:0060510:2903

Сведения о характерных точках границы части (частей) земельного участка			
Учетный номер части: 50:09:0060510:2903/26			
Система координат			

Номер точки	Координаты, м		Описание закрепления на местности	Средняя квадратичная погрешность определения координат характерных точек границ земельного участка, м
	X	Y		
1	2	3	4	5
1	496340.51	2174081.51	-	-
2	496304.72	2174099.22	-	-
3	496286.24	2174076.57	-	-
4	496139.82	2174147.68	-	-
5	496098.49	2174117.59	-	-
6	496016.47	2174057.87	-	-
7	496028.38	2174041.11	-	-
8	496027.61	2174038.6	-	-
9	496027	2174035.01	-	-
10	496027.12	2174029.81	-	-
11	496028.38	2174024.49	-	-
12	496030.39	2174020.84	-	-
13	496034.62	2174016.25	-	-
14	496045.44	2174010.85	-	-
15	496089.4	2173988.94	-	-
16	496073.82	2173943.72	-	-
17	496150.01	2173976.43	-	-
18	496345.67	2174075.52	-	-
19	496340.51	2174081.51	-	-



ДОКУМЕНТ ПОДПИСАН
ЭЛЕКТРОННОЙ ПОДПИСЬЮ

Сертификат: 83997148184797998005552191040001978443
Владелец: ПУБЛИЧНО-ПРАВОВАЯ КОМПАНИЯ
РОСКАДАСТР
Действителен: с 24.12.2025 по 19.03.2027

полное наименование должности

инициалы, фамилия